









Investor:

KRAJSKÁ SPRÁVA A ÚDRŽBA SILNIC STŘEDOČESKÉHO KRAJE, příspěvk. org.


ZBOROVSKÁ 11, PRAHA 5, 150 21

Ředitel ateliéru	Zodpovědný projektant	Tech. kontrola	Vypracoval		
Ing. Jirák J.	Ing. Jirák J.	Ing. Adamů J.	Ing. Davtian K.	CR PROJECT s.r.o., POD BORKEM 319, 293 01 Mladá Boleslav	
				tel.: +420 326 700 666	GSM GATE: +420 606 602 039
stavba:	III/27919 ŽĎÁR, DOUBRAVA - REKONSTRUKCE			HIP:	Ing. Adamů J.
část:	A. PRŮVODNÍ LIST			číslo zakázky:	2025-073
objekt:	-			stupeň dokumentace:	DPS
obsah:	A. PRŮVODNÍ LIST			datum:	02.2026
název dig.souboru:	-		číslo přílohy:	revize č.:	-
			A	číslo výkresu:	výtisk číslo:
					

	CÍSLO ZAKÁZKY: 2025-073	INVESTOR: KRAJSKÁ SPRÁVA A ÚDRŽBA SILNIC STŘEDOČESKÉHO KRAJE, PŘÍSP. ORG.	CÍSLO PŘÍLOHY: A	STUPEŇ PD: DPS
	STAVEBNÍ OBJEKT: -	STAVBA: III/27919 ŽDÁR, DOUBRAVA - REKONSTRUKCE	VYPRACOVAL: ING. K. DAVTIAN	KONTROLOVAL: ING. J. ADAMŮ

A. PRŮVODNÍ LIST

A.	PRŮVODNÍ LIST	1
1.	IDENTIFIKAČNÍ ÚDAJE	2
1.1.	ÚDAJE O STAVBĚ.....	2
a)	Název	2
b)	Místo	2
c)	Předmět dokumentace	2
1.2.	ÚDAJE O STAVEBNÍKOVÍ	2
1.3.	ÚDAJE O ZPRACOVATELI DOKUMENTACE	2
a)	Generální projektant	2
b)	Odpovědná osoba	3
c)	Jména a příjmení projektantů jednotlivých částí dokumentace	3
d)	Jméno a příjmení autorizovaného zeměměřického inženýra	3
2.	SEZNAM VSTUPNÍCH PODKLADŮ	3
3.	ČLENĚNÍ STAVBY NA OBJEKTY A TECHNICKÁ A TECHNOLOGICKÁ ZAŘÍZENÍ	3
4.	TEA - TECHNICKO-EKONOMICKÉ ATRIBUTY BUDOV	3
a)	Obestavěný prostor	3
b)	Zastavěná plocha	3
c)	Podlahová plocha	3
d)	Počet podzemních podlaží	3
e)	Počet nadzemních podlaží	3
f)	Způsob využití	3
g)	Druh konstrukce	4
h)	Způsob vytápění	4
i)	Přípojka vodovodu	4
j)	Přípojka kanalizační sítě	4
k)	Přípojka plynu	4
l)	Výtah	4
5.	ATRIBUTY STAVBY PRO STANOVENÍ PODMÍNEK NAPOJENÍ A PROVÁDĚNÍ ČINNOSTÍ V OCHRANNÝCH A BEZPEČNOSTNÍCH PÁSMECH DOPRAVNÍ A TECHNICKÉ INFRASTRUKTURY	4
a)	Hloubka stavby.....	4
b)	Výška stavby.....	4
c)	Předpokládaná kapacita počtu osob ve stavbě.....	4
d)	Plánovaný začátek a konec realizace stavby.	4
6.	ZÁKLADNÍ PARAMETRY DOPRAVNÍ STAVBY	4

	CÍSLO ZAKÁZKY: 2025-073	INVESTOR: KRAJSKÁ SPRÁVA A ÚDRŽBA SILNIC STŘEDOČESKÉHO KRAJE, PŘÍSP. ORG.	CÍSLO PŘÍLOHY: A	STUPEŇ PD: DPS
	STAVEBNÍ OBJEKT: -	STAVBA: III/27919 ŽDĀR, DOUBRAVA - REKONSTRUKCE	VYPRACOVAL: ING. K. DAVTIAN	KONTROLOVAL: ING. J. ADAMŮ

1. IDENTIFIKAČNÍ ÚDAJE

1.1. ÚDAJE O STAVBĚ

a) NÁZEV

NÁZEV STAVBY	III/27919 Žďár, Doubrava - rekonstrukce
--------------	---

b) MÍSTO

MÍSTO STAVBY	Obec Žďár
KRAJ	Středočeský kraj
KATASTRÁLNÍ ÚZEMÍ	Žďár u Mnichova Hradiště [795046]
PARCELNÍ ČÍSLA POZEMKŮ	Jednotlivé pozemky jsou popsány v příloze A.7

c) PŘEDMĚT DOKUMENTACE

Předmětem stavby je rekonstrukce komunikace a přilehlých zpevněných ploch silnice III/27919 v obci Žďár ve Středočeském kraji. V rámci rekonstrukce dojde k výměně plného konstrukčního souvrství komunikace a dopojení přilehlých vjezdů. Součástí stavby je řešení odvodnění komunikace, které zajistí hospodaření se srážkovými vodami v řešeném území.

Celková délka silnice III/27919 je 646,59 m.

Zábor stavby se nachází v zastavěném území a týká se zejména stávajících zpevněných ploch. Nadmořská výška terénu se pohybuje v rozmezí od 240,00 do 245,00 m n. m.

Rozsah řešeného území je patrný z výkresové části dokumentace.

1.2. ÚDAJE O STAVEBNÍKOVĚ

NÁZEV STAVEBNÍKA	Krajská správa a údržba silnic Středočeského kraje
ADRESA STAVEBNÍKA	Zborovská 11, Praha 5, 150 21
IČ:	000 66 001
TELEFON	+ 420 736 623 713
E-MAIL	tomas.pecka@ksus.cz

1.3. ÚDAJE O ZPRACOVATELI DOKUMENTACE

a) GENERÁLNÍ PROJEKTANT

CR Project s.r.o.

Pod Borkem 319

293 01 Mladá Boleslav


IČ: 27086135

DIČ: CZ27086135

tel.: +420 326 700 666, fax.: +420 326 700 665

e-mail: info@crproject.cz

www.crproject.cz

	ČÍSLO ZAKÁZKY: 2025-073	INVESTOR: KRAJSKÁ SPRÁVA A ÚDRŽBA SILNIC STŘEDOČESKÉHO KRAJE, PŘÍSP. ORG.	ČÍSLO PŘÍLOHY: A	STUPEŇ PD: DPS
	STAVEBNÍ OBJEKT: -	STAVBA: III/27919 ŽDÁR, DOUBRAVA - REKONSTRUKCE	VYPRACOVAL: ING. K. DAVTIAN	KONTOLOVAL: ING. J. ADAMŮ

b) ODPOVĚDNÁ OSOBA

Odpovědný projektant Ing. Jindřich Jirák, autorizovaný inženýr v oboru dopravní stavby, **osvědčení o autorizaci číslo 27772** vydané Českou komorou autorizovaných inženýrů a techniků činných ve výstavbě podle zákona ČNR č. 360/1992 Sb. (v seznamu autorizovaných osob ČKAIT veden pod číslem 0009708). Kopie osvědčení je součástí přílohy této dokumentace, list 1.

c) JMÉNA A PŘÍJMENÍ PROJEKTANTŮ JEDNOTLIVÝCH ČÁSTÍ DOKUMENTACE

Na PD se nepodílejí další zpracovatelé.

d) JMÉNO A PŘÍJMENÍ AUTORIZOVANÉHO ZEMĚMĚŘICKÉHO INŽENÝRA

Autorizovaný zeměměřičský inženýr Ing. Mgr. Petr Zbiral, veden v rejstříku autorizovaných zeměměřičských inženýrů pod číslem 2913.

2. SEZNAM VSTUPNÍCH PODKLADŮ

- Zadávací podmínky investora
- Zaměření zájmového území v digitální formě pro měř. 1:1000 (CR Project s.r.o., Mladá Boleslav)
- Katastrální mapa
- Zákresy inženýrských sítí podle podkladů od jednotlivých správců
- Fotodokumentace a místní šetření
- Soubor platných ČSN a směrnic
- Inženýrskogeologický a hydrogeologický průzkum
- Diagnostický průzkum vozovky
- Kamerová prohlídka dešťové kanalizace

3. ČLENĚNÍ STAVBY NA OBJEKTY A TECHNICKÁ A TECHNOLOGICKÁ ZAŘÍZENÍ

Řada 100 - objekty pozemních komunikací

SO.101 - Komunikace a zpevněné plochy

4. TEA - TECHNICKO-EKONOMICKÉ ATRIBUTY BUDOV

a) OBESTAVĚNÝ PROSTOR

Vzhledem k charakteru stavby se neuvádí.

b) ZASTAVĚNÁ PLOCHA

Vzhledem k charakteru stavby se neuvádí.

c) PODLAHOVÁ PLOCHA

Vzhledem k charakteru stavby se neuvádí.

d) POČET PODZEMNÍCH PODLAŽÍ


Vzhledem k charakteru stavby se neuvádí.

e) POČET NADZEMNÍCH PODLAŽÍ

Vzhledem k charakteru stavby se neuvádí.

f) ZPŮSOB VYUŽITÍ

Vzhledem k charakteru stavby se neuvádí.

	ČÍSLO ZAKÁZKY: 2025-073	INVESTOR: KRAJSKÁ SPRÁVA A ÚDRŽBA SILNIC STŘEDOČESKÉHO KRAJE, PŘÍSP. ORG.	ČÍSLO PŘÍLOHY: A	STUPEŇ PD: DPS
	STAVEBNÍ OBJEKT: -	STAVBA: III/27919 ŽDÁR, DOUBRAVA - REKONSTRUKCE	VYPRACOVAL: ING. K. DAVTIAN	KONTROLOVAL: ING. J. ADAMŮ

g) DRUH KONSTRUKCE

Vzhledem k charakteru stavby se neuvádí.

h) ZPŮSOB VYTÁPĚNÍ

Vzhledem k charakteru stavby se neuvádí.

i) PŘÍPOJKA VODOVODU

Vzhledem k charakteru stavby se neuvádí.

j) PŘÍPOJKA KANALIZAČNÍ SÍTĚ

Vzhledem k charakteru stavby se neuvádí.

k) PŘÍPOJKA PLYNU

Vzhledem k charakteru stavby se neuvádí.

l) VÝTAH

Vzhledem k charakteru stavby se neuvádí.

5. ATRIBUTY STAVBY PRO STANOVENÍ PODMÍNEK NAPOJENÍ A PROVÁDĚNÍ ČINNOSTÍ V OCHRANNÝCH A BEZPEČNOSTNÍCH PÁSMECH DOPRAVNÍ A TECHNICKÉ INFRASTRUKTURY

a) HLOUBKA STAVBY

Hloubka stavby je odvislá od konstrukční skladby komunikace a zpevněných ploch.

b) VÝŠKA STAVBY

Stavba bude ve vztahu k okolnímu terénu umístěna na stávající úrovni, bez výrazných výškových změn.

c) PŘEDPOKLÁDANÁ KAPACITA POČTU OSOB VE STAVBĚ

Vzhledem k charakteru stavby se neuvádí.

d) PLÁNOVANÝ ZAČÁTEK A KONEC REALIZACE STAVBY.

Průběh výstavby závisí jednak na termínu získání společného povolení a dále také na klimatických podmínkách. Předpokládaná doba výstavby je odhadována na 6 měsíců. Zahájení stavebních prací se předpokládá v roce 2027/2028.

6. ZÁKLADNÍ PARAMETRY DOPRAVNÍ STAVBY

SO.101 - Komunikace a zpevněné plochy

Šířka komunikace	: 5,5 m (v obloucích rozšířena na 6,52 - 5,71 m)
Šířka nezpevněné krajnice	: 0,5 m
Délka komunikace	: 646,59 m

Zpracoval: Ing. Karen Davtian
V Mladé Boleslavi, únor 2026

Příloha A.7 - Výčet pozemků trvalého záboru stavby

Katastrální území Žďár u Mnichova Hradiště [795046]

LV č.	Vlastník (správa nemovitosti)	Adresa	KN (PK) p. č. kat.	Druh pozemku	Výměra pozemku (m ²)	Trvalý zábor (m ²)
271	Krajská správa a údržba silnic Středočeského kraje, příspěvková organizace	Zborovská 81/11, Smíchov, 15000 Praha 5	1383	ostatní plocha	22342	86
			1382/1	ostatní plocha	5756	4748
			1326/1	ostatní plocha	25625	162
10001	Obec Žďár	Břehy 20, 29411 Žďár	604/3	ostatní plocha	334	182
997	Mazuch Jiří	Doubrava 219, 29411 Žďár	st.314	zastavěná plocha a nádvoří	950	8
852	Vrabcová Monika Mgr. ½ Vrabec Milan ½	Doubrava 202, 29411 Žďár	809/1	orná půda	1934	7
		Doubrava 202, 29411 Žďár				
422	Hendrych Jaroslav	Doubrava 6, 29411 Žďár	816/151	ostatní plocha	306	9
263	Jonáš Aleš	Doubrava 189, 29411 Žďár	816/122	zahradá	1062	7
390	Sládek Jiří	Doubrava 236, 29411 Žďár	816/116	zahradá	931	5
			st.592	zastavěná plocha a nádvoří	172	5
			1501	ostatní plocha	170	4
			816/147	zahradá	931	2
1068	SJ Šnajdr Oldřich a Šnajdrová Daniela	Doubrava 250, 29411 Žďár	611	orná půda	2025	89
890	SJ Vávra Miroslav Ing. a Vávrová Světlana	Doubrava 238, 29411 Žďár	816/38	orná půda	234	44
621	Bečková Jindřiška ½ Mikulová Lenka ½	Doubrava 89, 29411 Žďár	st.318	zastavěná plocha a nádvoří	800	40
			613/5	zahradá	170	22
1208	Uher Radek	Doubrava 143, 29411 Žďár	st.357	zastavěná plocha a nádvoří	751	23
			1452	zahradá	138	11
407	Bárta Stanislav 1/38	Dělnická 852/4, Liberec VI- Rochlice, 46006 Liberec	816/75	ostatní plocha	1863	34
	Bláhová Věra 2/38	Petra Bezruč 3633/60, 46601 Jablonec nad Nisou				
	Česká republika, Úřad pro zastupování státu ve věcech majetkových 1/76	Rašínovo nábřeží 390/42, Nové Město, 12800 Praha 2				
	Kocourková Alena 1/38	Přemyslova 766, 29501 Mnichovo Hradiště				
	Obec Žďár 53/76	Břehy 20, 29411 Žďár				

	Stejskalová Petra 2/38	Doubrava 212, 29411 Žďár				
	Trakal Jaroslav 105/798	Doubrava 215, 29411 Žďár				