




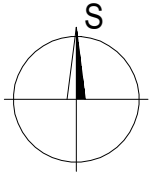



LEGENDA:

-  pozemky Obce Žďár
-  pozemky soukromých osob
-  hranice parcel KN
-  463/2 čísla parcel KN
-  geodetické zaměření stáv. objektů



INVESTOR Obec Žďár u Mnichova Hradiště, Žďár - Břehy č.p. 20, 294 11 Loukov		 Ing. Libor Kouřik Zavadilka 88, 288 02 Nymburk tel: +420 737 336 342 e-mail: liborkourik@gmail.com IČ: 04690451	
AKCE Rozšíření vodní nádrže na č.p. 40, k.ú. Žehrov		Autorizovaný inženýr v oboru Stavby vodního hospodářství a krajinného inženýrství, ČKAIT 0012797	
MÍSTO k.ú. Žehrov (okres Mladá Boleslav)		VYPRACOVAL	Ing. Libor Kouřik
		ZODPOVĚDNÝ PROJEKTANT	Ing. Libor Kouřik
OBSAH VÝKRESU Katastrální situace	DATUM 12/2023	FORMÁT 2 x A4 MĚŘÍTKO 1:1 000	STUPEŇ PD DUR + DSP
		Č. PŘÍLOHY C.2	PARE