

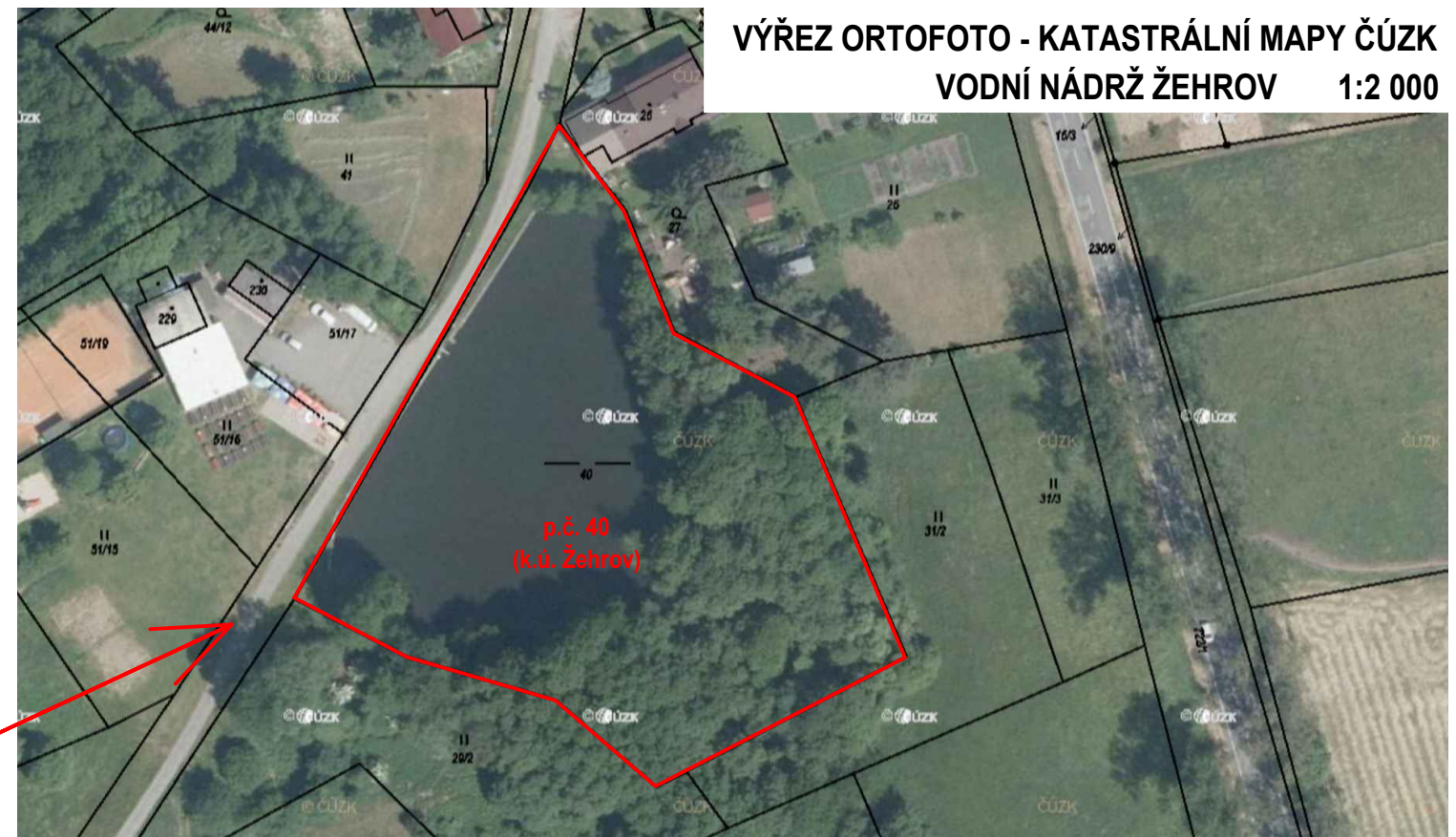
VÝŘEZ ZÁKLADNÍ MAPY ČR ZM10
1:12 000



VÝŘEZ ORTOFOTO -
KATASTRÁLNÍ MAPY ČÚZK
POZEMEK PRO ULOŽENÍ
1:5 000





VÝŘEZ ORTOFOTO - KATASTRÁLNÍ MAPY ČÚZK
VODNÍ NÁDRŽ ŽEHROV 1:2 000



LEGENDA:

— ŘEŠENÁ LOKALITA



INVESTOR	Obec Žďár u Mnichova Hradiště, Žďár - Břehy č.p. 20, 294 11 Loukov		 Ing. Libor Kouřík Zavadička 88, 288 02 Nymburk tel: +420 737 336 342 e-mail: liborkourik@gmail.com IČ: 04690451	
AKCE	Rozšíření vodní nádrže na č.p. 40, k.ú. Žehrov		Autorizovaný inženýr v oboru Stavby vodního hospodářství a krajinářského inženýrství, ČKAIT 0012797	
MÍSTO	k.ú. Žehrov (okres Mladá Boleslav)		VYPRACOVAL	Ing. Libor Kouřík
OBSAH VÝKRESU	Situace širších vztahů		ZODPOVĚDNÝ PROJEKTANT	Ing. Libor Kouřík
DATUM	FORMÁT	STUPEŇ PD	Č. PŘÍLOHY	PARE
12/2023	2 x A4	DUR + DSP	C.1	
	MĚŘÍTKO 1:12k, 1:5k, 1:2k			