







REVIZE Č.01  
16.12.2025

|           |  |   |
|-----------|--|---|
| Investor: | <b>OBEC ŽĎÁR</b><br>Břehy č.p. 20, Loukov, 29411 |  |
|-----------|--|---|


|                             |                      |                      |  |
|-----------------------------|----------------------|----------------------|--|
| Zpracoval                   | Kontroloval          | Schválil             | <br>PROJEKČNÍ A INŽENÝRSKÁ KANCELÁŘ<br>U PERGAMENKY 12, PRAHA 7 |
| Ing. Jaroslav Altera        | Ing. Jaroslav Altera | Ing. Jaroslav Altera |  |
|                             |                      |                      |  |
| Oprávněná osoba kooperanta: |                      | Ing. Jaroslav Altera | číslo zakázky: ...   |

|   |   |   |   |   |
|---|---|---|---|---|
| Ředitel ateliéru  | Zodpovědný projektant   | Tech. kontrola  | Vypracoval  | <br>CR PROJECT s.r.o., POD BORKEM 319, 293 01 Mladá Boleslav<br>tel.: +420 326 700 666 GSM GATE: +420 606 602 039<br>fax: +420 326 700 665 e-mail: info@crproject.cz<br>URL: http://www.crproject.cz |
| Ing. Jirák J.   | Ing. Jirák J.   | Ing. Adamů J.   | Ing. Davtian K.   |   |
|   |  |  |  |   |
| stavba:<br><b>PROJEKTOVÁ DOKUMENTACE CHODNÍKU<br/>ŽĎÁR - DOUBRAVA</b> |   |   |   | HIP: Ing. Adamů J.  |
| část: A. PRŮVODNÍ LIST  |   |   |   | číslo zakázky: 2024-073   |
| objekt: -   |   |   |   | stupeň dokumentace: DPS/PDPS  |
| obsah: A. PRŮVODNÍ LIST   |   |   |   | datum: 08.2025  |
| název dig.souboru: -  |   |   |   | revize č.: 01   |
| číslo přílohy: A  |   |   |   | číslo výkresu: výtisk číslo:  |

|   |                                   |   |                                       |                                      |
|---|-----------------------------------|---|---------------------------------------|--------------------------------------|
|  | ČÍSLO ZAKÁZKY:<br><b>2024-073</b> | INVESTOR:<br><b>OBEC ŽŽÁR</b>   | ČÍSLO PŘÍLOHY:<br><b>A</b>            | STUPEŇ PD:<br><b>DPS/PDPS</b>        |
|   | STAVEBNÍ OBJEKT:<br>-             | STAVBA:<br><b>PROJEKTOVÁ DOKUMENTACE CHODNÍKU<br/>ŽŽÁR - DOUBRAVA</b> | VYPRACOVAL:<br><b>ING. K. DAVTIAN</b> | KONTROLOVAL:<br><b>ING. J. ADAMŮ</b> |

## A. PRŮVODNÍ LIST

|  |          |
|--|----------|
| <b>A. PRŮVODNÍ LIST</b> .....  | <b>1</b> |
| <b>1. IDENTIFIKAČNÍ ÚDAJE</b> .....  | <b>2</b> |
| 1.1. ÚDAJE O STAVBĚ.....   | 2        |
| a) <i>Název</i> .....  | 2        |
| b) <i>Místo</i> .....  | 2        |
| c) <i>Předmět dokumentace</i> .....  | 2        |
| 1.2. ÚDAJE O STAVEBNÍKOVĚ .....  | 2        |
| 1.3. ÚDAJE O ZPRACOVATELI DOKUMENTACE.....   | 2        |
| a) <i>Generální projektant</i> .....   | 2        |
| b) <i>Odpovědná osoba</i> .....  | 2        |
| c) <i>Jména a příjmení projektantů jednotlivých částí dokumentace</i> .....  | 3        |
| d) <i>Jméno a příjmení autorizovaného zeměměřického inženýra</i> .....   | 3        |
| <b>2. SEZNAM VSTUPNÍCH PODKLADŮ</b> .....  | <b>3</b> |
| <b>3. ČLENĚNÍ STAVBY NA OBJEKTY A TECHNICKÁ A TECHNOLOGICKÁ ZAŘÍZENÍ</b> .....   | <b>3</b> |
| <b>4. TEA - TECHNICKO-EKONOMICKÉ ATRIBUTY BUDOV</b> .....  | <b>3</b> |
| a) <i>Obestavěný prostor</i> .....   | 3        |
| b) <i>Zastavěná plocha</i> .....   | 3        |
| c) <i>Podlahová plocha</i> .....   | 3        |
| d) <i>Počet podzemních podlaží</i> .....   | 3        |
| e) <i>Počet nadzemních podlaží</i> .....   | 3        |
| f) <i>Způsob využití</i> .....   | 3        |
| g) <i>Druh konstrukce</i> .....  | 3        |
| h) <i>Způsob vytápění</i> .....  | 4        |
| i) <i>Přípojka vodovodu</i> .....  | 4        |
| j) <i>Přípojka kanalizační sítě</i> .....  | 4        |
| k) <i>Přípojka plynu</i> .....   | 4        |
| l) <i>Výtah</i> .....  | 4        |
| <b>5. ATRIBUTY STAVBY PRO STANOVENÍ PODMÍNEK NAPOJENÍ A PROVÁDĚNÍ ČINNOSTÍ V OCHRANNÝCH A BEZPEČNOSTNÍCH PÁSMECH DOPRAVNÍ A TECHNICKÉ INFRASTRUKTURY</b> ..... | <b>4</b> |
| a) <i>Hloubka stavby</i> .....   | 4        |
| b) <i>Výška stavby</i> .....   | 4        |
| c) <i>Předpokládaná kapacita počtu osob ve stavbě</i> .....  | 4        |
| d) <i>Plánovaný začátek a konec realizace stavby</i> .....   | 4        |
| <b>6. ZÁKLADNÍ PARAMETRY DOPRAVNÍ STAVBY</b> .....   | <b>4</b> |

|   |                                   |   |                                       |                                      |
|---|-----------------------------------|---|---------------------------------------|--------------------------------------|
|  | ČÍSLO ZAKÁZKY:<br><b>2024-073</b> | INVESTOR:<br><b>OBEC ŽDĀR</b>   | ČÍSLO PŘÍLOHY:<br><b>A</b>            | STUPEŇ PD:<br><b>DPS/PDPS</b>        |
|   | STAVEBNÍ OBJEKT:<br>-             | STAVBA:<br><b>PROJEKTOVÁ DOKUMENTACE CHODNÍKU<br/>ŽDĀR - DOUBRAVA</b> | VYPRACOVAL:<br><b>ING. K. DAVTIAN</b> | KONTROLOVAL:<br><b>ING. J. ADAMŮ</b> |

## 1. IDENTIFIKAČNÍ ÚDAJE

### 1.1. ÚDAJE O STAVBĚ

#### a) NÁZEV

|              |   |
|--------------|---|
| NÁZEV STAVBY | Projektová dokumentace chodníku Žďár - Doubrava, Žďár |
|--------------|---|

#### b) MÍSTO

|                        |  |
|------------------------|--|
| MÍSTO STAVBY           | Obec Žďár  |
| KRAJ                   | Středočeský kraj   |
| KATASTRÁLNÍ ÚZEMÍ      | Žďár u Mnichova Hradiště [795046], Loukov u Mnichova Hradiště [687235] |
| PARCELNÍ ČÍSLA POZEMKŮ | Jednotlivé pozemky jsou popsány v příloze A.7                          |

#### c) PŘEDMĚT DOKUMENTACE

Předmětem stavby je návrh chodníků pro pěší v obci Žďár.

Chodník pro pěší začíná na severu obce Žďár u křižovatky silnic III/27919 a II/610 a pokračuje podél silnic III/27919 a II/279 až na konec obce Žďár, kde končí. Další úsek chodníku je navržen podél silnice III/27924, a to od základní školy až ke křižovatce silnic III/27924 a II/279.

V rámci stavby budou vybudovány chodníky pro pěší, autobusové zálivy, vjezdy na přilehlé nemovitosti, parkovací stání, přeložky sloupů a tras sdělovacího a silového vedení a nasvětlení přechodů pro chodce a adaptačních zón.

Celková délka řešeného úseku činí přibližně 3,9 km.

### 1.2. ÚDAJE O STAVEBNÍKOVĚ

|                   |                              |
|-------------------|------------------------------|
| NÁZEV STAVEBNÍKA  | Obec Žďár                    |
| ADRESA STAVEBNÍKA | Břehy č.p. 20, Loukov, 29411 |
| IČ:               | 00238945                     |
| TELEFON           | +420 602 136 242             |
| E-MAIL            | info@obec-zdar.eu            |

### 1.3. ÚDAJE O ZPRACOVATELI DOKUMENTACE

#### a) GENERÁLNÍ PROJEKTANT

CR Project s.r.o.

Pod Borkem 319

293 01 Mladá Boleslav

IČ: 27086135

DIČ: CZ27086135


tel.: +420 326 700 666, fax.: +420 326 700 665

e-mail: [info@crproject.cz](mailto:info@crproject.cz)

[www.crproject.cz](http://www.crproject.cz)

#### b) ODPOVĚDNÁ OSOBA

Odpovědný projektant Ing. Jindřich Jiráček, autorizovaný inženýr v oboru dopravní stavby, **osvědčení o autorizaci číslo 27772** vydané Českou komorou autorizovaných inženýrů a techniků činných ve výstavbě podle zákona ČNR č. 360/1992 Sb. (v seznamu autorizovaných osob ČKAIT veden pod číslem 0009708). Kopie osvědčení je součástí přílohy této dokumentace, list 1.

|   |                                   |   |                                       |                                      |
|---|-----------------------------------|---|---------------------------------------|--------------------------------------|
|  | ČÍSLO ZAKÁZKY:<br><b>2024-073</b> | INVESTOR:<br><b>OBEC ŽĎÁR</b>   | ČÍSLO PŘÍLOHY:<br><b>A</b>            | STUPEŇ PD:<br><b>DPS/PDPS</b>        |
|   | STAVEBNÍ OBJEKT:<br>-             | STAVBA:<br><b>PROJEKTOVÁ DOKUMENTACE CHODNÍKU<br/>ŽĎÁR - DOUBRAVA</b> | VYPRACOVAL:<br><b>ING. K. DAVTIAN</b> | KONTROLOVAL:<br><b>ING. J. ADAMŮ</b> |

c) JMÉNA A PŘÍJMENÍ PROJEKTANTŮ JEDNOTLIVÝCH ČÁSTÍ DOKUMENTACE

| činnost                  | zpracovatel          | ČKAIT   | osvědčení o autorizaci č. |
|--------------------------|----------------------|---------|---------------------------|
| SO.403 Veřejné osvětlení | Ing. Jaroslav Altera | 0007576 | 22409                     |

d) JMÉNO A PŘÍJMENÍ AUTORIZOVANÉHO ZEMĚMĚŘICKÉHO INŽENÝRA

Autorizovaný zeměměřičský inženýr Ing. Mgr. Petr Zbiral, veden v rejstříku autorizovaných zeměměřičských inženýrů pod číslem 2913.

## 2. SEZNAM VSTUPNÍCH PODKLADŮ

- Zadávací podmínky investora
- Zaměření zájmového území v digitální formě pro měř. 1:1000 (CR Project s.r.o., Mladá Boleslav)
- Katastrální mapa
- Zákresy inženýrských sítí podle podkladů od jednotlivých správců
- Fotodokumentace a místní šetření
- soubor platných ČSN a směrnic

## 3. ČLENĚNÍ STAVBY NA OBJEKTY A TECHNICKÁ A TECHNOLOGICKÁ ZAŘÍZENÍ

Řada 100 - objekty pozemních komunikací

SO.101 - Komunikace pro pěší a zpevněné plochy

Řada 400 - Elektro a sdělovací objekty

SO.401 - Přeložka sdělovacího vedení CETIN (Není součástí této PD)

SO.402 - Přeložka silového vedení ČEZ (Není součástí této PD)

SO.403 - Veřejné osvětlení

## 4. TEA - TECHNICKO-EKONOMICKÉ ATRIBUTY BUDOV

a) OBESTAVĚNÝ PROSTOR

Vzhledem k charakteru stavby se neuvádí.

b) ZASTAVĚNÁ PLOCHA

Vzhledem k charakteru stavby se neuvádí.

c) PODLAHOVÁ PLOCHA

Vzhledem k charakteru stavby se neuvádí.

d) POČET PODZEMNÍCH PODLAŽÍ

Vzhledem k charakteru stavby se neuvádí.

e) POČET NADZEMNÍCH PODLAŽÍ


Vzhledem k charakteru stavby se neuvádí.

f) ZPŮSOB VYUŽITÍ

Vzhledem k charakteru stavby se neuvádí.

g) DRUH KONSTRUKCE

Vzhledem k charakteru stavby se neuvádí.

|   |                                   |   |                                       |                                      |
|---|-----------------------------------|---|---------------------------------------|--------------------------------------|
|  | CÍSLO ZAKÁZKY:<br><b>2024-073</b> | INVESTOR:<br><b>OBEC ŽĎÁR</b>   | CÍSLO PŘÍLOHY:<br><b>A</b>            | STUPEŇ PD:<br><b>DPS/PDPS</b>        |
|   | STAVEBNÍ OBJEKT:<br>-             | STAVBA:<br><b>PROJEKTOVÁ DOKUMENTACE CHODNÍKU<br/>ŽĎÁR - DOUBRAVA</b> | VYPRACOVAL:<br><b>ING. K. DAVTIAN</b> | KONTROLOVAL:<br><b>ING. J. ADAMŮ</b> |

#### h) ZPŮSOB VYTÁPĚNÍ

Vzhledem k charakteru stavby se neuvádí.

#### i) PŘÍPOJKA VODOVODU

Vzhledem k charakteru stavby se neuvádí.

#### j) PŘÍPOJKA KANALIZAČNÍ SÍTĚ

Vzhledem k charakteru stavby se neuvádí.

#### k) PŘÍPOJKA PLYNU

Vzhledem k charakteru stavby se neuvádí.

#### l) VÝTAH

Vzhledem k charakteru stavby se neuvádí.

## 5. ATRIBUTY STAVBY PRO STANOVENÍ PODMÍNEK NAPOJENÍ A PROVÁDĚNÍ ČINNOSTÍ V OCHRANNÝCH A BEZPEČNOSTNÍCH PÁSMECH DOPRAVNÍ A TECHNICKÉ INFRASTRUKTURY

#### a) HLOUBKA STAVBY

Hloubka stavby je odvislá od konstrukční skladby komunikace a zpevněných ploch.

#### b) VÝŠKA STAVBY

Stavba bude ve vztahu k okolnímu terénu umístěna částečně v náspu a částečně v zářezu.

#### c) PŘEDPOKLÁDANÁ KAPACITA POČTU OSOB VE STAVBĚ

Vzhledem k charakteru stavby se neuvádí.

#### d) PLÁNOVANÝ ZAČÁTEK A KONEC REALIZACE STAVBY.

Průběh výstavby závisí jednak na termínu získání společného povolení a dále také na klimatických podmínkách. Předpokládaná doba výstavby je odhadována na 10 měsíců. Zahájení stavebních prací se předpokládá v roce 2026.

## 6. ZÁKLADNÍ PARAMETRY DOPRAVNÍ STAVBY


### SO.101 - Komunikace pro pěší a zpevněné plochy

#### Větev A

|  |              |
|--|--------------|
| Šířka chodníku                           | : min. 1,5 m |
| Šířka jízdního pruhu autobusového zálivu | : 3,0 m      |
| Šířka nástupní hrany aut. zastávky       | : 2,2 m      |
| Délka nástupní hrany                     | : 15,0 m     |
| Šířka parkovacího stání                  | : 2,25 m     |
| Délka parkovacího stání                  | : 5,75 m     |
| Délka větve A                            | : 3185,44 m  |

#### Větev B

|                                    |              |
|------------------------------------|--------------|
| Šířka chodníku                     | : min. 1,5 m |
| Šířka nástupní hrany aut. zastávky | : 2,2 m      |

|   |                                   |   |                                       |                                      |
|---|-----------------------------------|---|---------------------------------------|--------------------------------------|
|  | ČÍSLO ZAKÁZKY:<br><b>2024-073</b> | INVESTOR:<br><b>OBEC ŽŽÁR</b>   | ČÍSLO PŘÍLOHY:<br><b>A</b>            | STUPEŇ PD:<br><b>DPS/PDPS</b>        |
|   | STAVEBNÍ OBJEKT:<br>-             | STAVBA:<br><b>PROJEKTOVÁ DOKUMENTACE CHODNÍKU<br/>ŽŽÁR - DOUBRAVA</b> | VYPRACOVAL:<br><b>ING. K. DAVTIAN</b> | KONTROLOVAL:<br><b>ING. J. ADAMŮ</b> |

Délka nástupní hrany : 15,0 m  
Délka větve B : 615,34 m  
**Větev C**  
Šířka chodníku : 1,5 - 2,0 m  
Délka větve C : 56,63 m  
**Větev D**  
Šířka komunikace : 3,0 m  
Šířka chodníku : min. 1,5 m  
Délka větve D : 91,17 m

SO.401 - Přeložka sdělovacího vedení CETIN (Není součástí této PD)

Délka vedení : 26 m  
Počet sloupů : 14 ks

SO.402 - Přeložka silového vedení ČEZ (Není součástí této PD)

Počet piliřků : 1 ks  
Počet sloupů : 4 ks

SO.403 - Veřejné osvětlen

Délka vedení : 1750 m  
Počet Lamp : 39 ks

Zpracoval: Ing. Karen Davtian  
V Mladé Boleslavi, srpen 2025

## Příloha A.7 - Výčet pozemků trvalého záboru stavby

### Katastrální území Loukov u Mnichova Hradiště [687235]

| LV č. | Vlastník<br>(správa nemovitosti)  | Adresa                                     | KN ( PK )<br>p. č. kat. | Druh pozemku         | Výměra<br>pozemku (m <sup>2</sup> ) | Trvalý<br>zábor<br>(m <sup>2</sup> ) |
|-------|---|--|-------------------------|----------------------|-------------------------------------|--------------------------------------|
| 10001 | Obec Loukov   | č. p. 81, 29411 Loukov                     | 732                     | trvalý travní porost | 2932                                | 58                                   |
| 102   | Středočeský kraj,<br>Krajská správa a údržba silnic<br>Středočeského kraje,<br>příspěvková organizace | Zborovská 81/11,<br>Smíchov, 15000 Praha 5 | 868                     | ostatní plocha       | 20817                               | 15                                   |

### Katastrální území Žďár u Mnichova Hradiště [795046]

| LV č. | Vlastník<br>(správa nemovitosti)  | Adresa   | KN ( PK )<br>p. č. kat.  | Druh pozemku   | Výměra<br>pozemku (m <sup>2</sup> )                            | Trvalý<br>zábor<br>(m <sup>2</sup> )             |
|-------|---|--|--|--|--|--|
| 271   | Středočeský kraj,<br>Krajská správa a údržba silnic<br>Středočeského kraje,<br>příspěvková organizace | Zborovská 81/11,<br>Smíchov, 15000<br>Praha 5  | 1383<br>1382/1<br>1382/2<br>1326/1<br>1366/1<br>1326/2<br>1296<br>1334/1 | ostatní plocha<br>ostatní plocha<br>ostatní plocha<br>ostatní plocha<br>ostatní plocha<br>ostatní plocha<br>ostatní plocha<br>ostatní plocha | 22342<br>5756<br>36<br>25625<br>4727<br>28696<br>1685<br>10471 | 46<br>957<br>3<br>3376<br>51<br>6303<br>7<br>160 |
| 997   | Mazuch Jiří   | Doubrava 219,<br>29411 Žďár  | st.314   | zastavěná plocha a<br>nádvoří  | 950  | 97   |
| 833   | Vrabcová Hana, 1/2<br>Vrabec Lubomír 1/2  | Doubrava 229,<br>29411 Žďár  | 1472<br>809/2<br>205   | ostatní plocha<br>zahrada<br>zastavěná plocha a<br>nádvoří   | 26<br>1566<br>205  | 20<br>48<br>25                                   |
| 852   | Vrabcová Monika<br>Mgr.,1/2 Vrabec Milan<br>1/2   | Doubrava 202,<br>29411 Žďár  | 809/1  | orná půda  | 1934   | 103  |
| 422   | Hendrych Jaroslav   | Doubrava 6, 29411<br>Žďár  | 816/151  | ostatní plocha   | 306  | 8  |
| 87    | SJ Žáček Josef a<br>Žáčková Vlasta 1/2<br>Žáčková Vlasta 1/2  | Doubrava 181,<br>29411 Žďár  | 816/34   | zahrada  | 1092   | 30   |
| 535   | Menšík Jan 1/2<br>Menšík Richard Bc. 1/2  | č. p. 279, 46331<br>Bílý Kostel nad<br>Nisou<br>Olbrachtova<br>612/25, Liberec XV-<br>Starý Harcov, 46015<br>Liberec | 816/126  | zahrada  | 1135   | 37   |

|      |   |  |  |  |   |                          |                      |
|------|---|--|--|--|---|--------------------------|----------------------|
| 73   | Dočekalová Lenka Ing.   | Rumjancevova<br>128/16a, Liberec I-<br>Staré Město, 46001<br>Liberec |  | 816/117                                  | zahrada   | 1118                     | 27                   |
| 263  | Jonáš Aleš  | Doubrava 189,<br>29411 Žďár  |  | 816/122                                  | zahrada   | 1062                     | 41                   |
| 390  | Sládek Jiří   | Doubrava 236,<br>29411 Žďár  |  | 816/116<br>st.592<br><br>1501<br>816/147 | zahrada<br>zastavěná plocha a<br>nádvoří<br>ostatní plocha<br>zahrada | 931<br>172<br>170<br>931 | 19<br>24<br>24<br>18 |
| 94   | Lufinková Zdeňka  | Doubrava 186,<br>29411 Žďár  |  | 816/139                                  | zahrada   | 669                      | 73                   |
| 485  | Mazuch Jiří 1/2<br>Mazuch Jiří 1/2  | č. p. 3, 46346<br>Svijany<br>Doubrava 219,<br>29411 Žďár             |  | 816/156                                  | zahrada   | 1007                     | 46                   |
| 890  | SJ Vávra Miroslav Ing. a<br>Vávrová Světlana                                    | Doubrava 238,<br>29411 Žďár  |  | 816/38<br>816/40                         | orná půda<br>orná půda  | 234<br>1068              | 36<br>58             |
| 407  | Bárta Stanislav 1/38  | Dělnická 852/4,<br>Liberec VI-<br>Rochlice, 46006<br>Liberec         |  | 816/75                                   | ostatní plocha  | 1863                     | 58                   |
|      | Bláhová Věra 2/38   | Petra Bezruč<br>3633/60, 46601<br>Jablonec nad Nisou                 |  |  |   |                          |                      |
|      | Česká republika, Úřad<br>pro zastupování státu<br>ve věcech majetkových<br>1/76 | Rašínovo nábřeží<br>390/42, Nové<br>Město, 12800 Praha<br>2          |  |  |   |                          |                      |
|      | Kocourková Alena 1/38   | Přemyslova 766,<br>29501 Mnichovo<br>Hradiště                        |  |  |   |                          |                      |
|      | Obec Žďár 53/76   | Břehy 20, 29411<br>Žďár  |  |  |   |                          |                      |
|      | Stejskalová Petra 2/38  | Doubrava 212,<br>29411 Žďár  |  |  |   |                          |                      |
|      | Trakal Jaroslav<br>105/798  | Doubrava 215,<br>29411 Žďár  |  |  |   |                          |                      |
| 1106 | Staněk Michal   | Doubrava 68, 29411<br>Žďár   |  | 816/77                                   | zahrada   | 970                      | 22                   |
| 375  | Vaněk David Ing.  | náměstí Míru 24,<br>Mladá Boleslav II,<br>29301 Mladá<br>Boleslav    |  | 766/2                                    | zahrada   | 701                      | 4                    |
| 480  | Vaníček Radek   | Doubrava 101,<br>29411 Žďár  |  | 461/4                                    | zahrada   | 1070                     | 15                   |
| 1171 | Richtr Štěpán Mgr.  | Labská kotlina<br>970/22, 50002<br>Hradec Králové                    |  | st. 261/1                                | zastavěná plocha a<br>nádvoří   | 647                      | 9                    |

|       |  |  |   |  |   |   |
|-------|--|--|---|--|---|---|
| 417   | Kindlová Petra   | Doubrava 55, 29411<br>Žďár                                     | 620/1   | zahrada  | 417   | 6   |
| 89    | Kindlová Petra   | Doubrava 55, 29411<br>Žďár                                     | st. 262<br>620/4  | zastavěná plocha a<br>nádvoří<br>trvalý travní porost  | 323<br>216  | 5<br>1  |
| 77    | COOP Mnichovo<br>Hradiště, družstvo                                | Turnovská 21,<br>29501 Mnichovo<br>Hradiště                    | 621/3<br>650/4  | zahrada<br>ostatní plocha  | 72<br>373   | 10<br>69  |
| 10001 | Obec Žďár  | Břehy 20, 29411<br>Žďár  | 1467<br>650/9<br>650/5<br>1359/1<br>413/4<br>29/1<br>st.482<br><br>218/6<br>1356/2<br>117/1<br>1334/4<br>1334/3<br>1326/3<br>st.481<br><br>119/4<br>130/1<br>1333/1 | ostatní plocha<br>ostatní plocha<br>ostatní plocha<br>ostatní plocha<br>orná půda<br>ostatní plocha<br>zastavěná plocha a<br>nádvoří<br>ostatní plocha<br>ostatní plocha<br>ostatní plocha<br>ostatní plocha<br>ostatní plocha<br>zastavěná plocha a<br>nádvoří<br>ostatní plocha<br>ostatní plocha<br>ostatní plocha<br>ostatní plocha<br>zastavěná plocha a<br>nádvoří<br>ostatní plocha<br>ostatní plocha<br>ostatní plocha | 109<br>10<br>877<br>322<br>753<br>19382<br>94<br><br>502<br>517<br>402<br>42<br>100<br>40<br>100<br><br>77<br>318<br>4195 | 42<br>10<br>3<br>8<br>10<br>14<br>15<br><br>255<br>107<br>156<br>18<br>8<br>8<br>57<br><br>77<br>13<br>19 |
| 1175  | Charvátová Hana 1/2<br>Ponocný Radomír Ing.<br>1/2                 | Doubrava 249,<br>29411 Žďár                                    | 650/11<br>650/7   | ostatní plocha<br>ostatní plocha   | 4<br>120  | 3<br>9  |
| 1375  | SJ Chaloupka Milan a<br>Chaloupková Anna                           | Doubrava 167,<br>29411 Žďár                                    | st.300/4  | zastavěná plocha a<br>nádvoří  | 184   | 11  |
| 1414  | Camfrlová Andrea 1/2<br>Urbanová Karolína 1/2                      | Doubrava 167,<br>29411 Žďár                                    | st.300/2  | zastavěná plocha a<br>nádvoří  | 516   | 59  |
| 301   | Bucharová Hana   | Doubrava 194,<br>29411 Žďár                                    | 415/5   | ostatní plocha   | 612   | 12  |
| 560   | Vodičková Eva Mgr.   | Dobiášova 860/14,<br>Liberec VI-<br>Rochlice, 46006<br>Liberec | 415/3   | zahrada  | 1104  | 91  |
| 374   | Camfrlová Andrea 1/2<br>Grusová Aneta 1/4<br>Urbanová Karolína 1/4 | Doubrava 167,<br>29411 Žďár                                    | 413/2   | orná půda  | 4355  | 36  |
| 27    | ZD Březina nad Jizerou,<br>družstvo                                | č. p. 41, 29411<br>Březina                                     | 1358<br>466   | orná půda<br>orná půda   | 975<br>4985   | 12<br>Odstranění<br>stávajícího<br>sloupu VO  |

|      |  |  |                              |   |                  |                |
|------|--|--|------------------------------|---|------------------|----------------|
| 610  | Zakouřil Jiří  | Doubrava 242,<br>29411 Žďár  | 304/1<br>430/2<br>890/1      | orná půda<br>vodní plocha<br>trvalý travní porost                             | 142<br>91<br>31  | 35<br>54<br>14 |
| 992  | Česká republika, Povodí<br>Labe, státní podnik   | Víta Nejedlého<br>951/8, Slezské<br>Předměstí, 50003<br>Hradec Králové   | 890/8<br>430/57              | trvalý travní porost<br>vodní plocha  | 35<br>83         | 22<br>1        |
| 204  | Bureš Oldřich 1/2<br>Tomšová Hana 1/2  | Doubrava 195,<br>29411 Žďár<br><br>Doubrava 252,<br>29411 Žďár   | 890/7<br>393/8               | trvalý travní porost<br>trvalý travní porost                                  | 314<br>1119      | 198<br>20      |
| 586  | Škoda David 1/2<br>Škodová Jana 1/2  | Na Folimance<br>2122/13,<br>Vinohrady, 12000<br>Praha 2<br><br>Na Fidlovačce<br>291/4, Nusle,<br>14000 Praha 4 | st.424<br><br>894            | zastavěná plocha a<br>nádvoří<br><br>zahrada                                  | 443<br><br>813   | 58<br><br>11   |
| 467  | Šírková Marcela  | Bukovina 65,<br>51101 Mírová pod<br>Kozákovem  | 890/6<br>st.570<br><br>890/4 | trvalý travní porost<br>zastavěná plocha a<br>nádvoří<br>trvalý travní porost | 52<br>180<br>102 | 7<br>7<br>21   |
| 1430 | Pícek Martin   | č. p. 136, 29412<br>Žďár   | 890/5                        | trvalý travní porost  | 59               | 20             |
| 1191 | Semenská Romana Bc.<br>1/2<br>Semenský Martin 1/2  | č. p. 157, 29412<br>Žďár   | 54                           | zahrada   | 1004             | 36             |
| 1389 | Hujer Tomáš 1/2<br>Zakouřilová Jana 1/2  | č. p. 130, 46346<br>Příšovice<br><br>č. p. 42, 29412<br>Žďár   | 55<br>st. 50                 | zahrada<br>zastavěná plocha a<br>nádvoří                                      | 801<br>646       | 86<br>17       |
| 1336 | Hataš Jan  | č. p. 41, 29412<br>Žďár  | 57<br>st. 53                 | zahrada<br>zastavěná plocha a<br>nádvoří                                      | 946<br>604       | 70<br>17       |
| 1026 | Hanzlík Petr   | Husova 476, 29501<br>Mnichovo Hradiště   | 58<br>st.56                  | zahrada<br>zastavěná plocha a<br>nádvoří                                      | 860<br>503       | 36<br>5        |
| 450  | Donát Jiří   | č. p. 50, 29412<br>Žďár  | 28                           | ostatní plocha  | 770              | 48             |
| 378  | Jančíková Ludmila  | č. p. 81, 29412<br>Žďár  | st.266                       | zastavěná plocha a<br>nádvoří   | 549              | 57             |
| 1196 | SJ Mizera Vladimír Mgr.<br>a Mizerová Jiřina   | č. p. 39, 29412<br>Žďár  | 59                           | zahrada   | 1396             | 29             |
| 1055 | Bryksová Jitka,<br>jednotka 137/1,<br>962/3787<br><br>Hamouz Aleš, jednotka<br>137/2, jednotka 137/3,<br>1870/3787 | č. p. 150, 29412<br>Žďár<br><br>č. p. 137, 29412<br>Žďár   | st.95                        | zastavěná plocha a<br>nádvoří   | 988              | 16             |

|      |   |  |                                 |   |                          |                     |
|------|---|--|---------------------------------|---|--------------------------|---------------------|
|      | Kožený Petr Bc.,<br>jednotka 137/4,<br>955/3787                               | Přemyslova 688,<br>29501 Mnichovo<br>Hradiště                                  |                                 |   |                          |                     |
| 1264 | SJ Vodsedálek Ivan a<br>Vodsedáková Jiřina                                    | Horoušanská<br>682/15, Hloubětín,<br>19800 Praha 9                             | 108                             | zahrada   | 744                      | 30                  |
| 167  | Myslivcová Lenka  | Kosmonautů 1420,<br>51101 Turnov   | 1486<br>109                     | ostatní plocha<br>zahrada   | 268<br>167               | 8<br>13             |
| 180  | Vaňková Věra  | č. p. 9, 29412 Žďár  | 110/2                           | trvalý travní porost  | 180                      | 10                  |
| 894  | Musil Stanislav Ing. 1/2<br>SJ Musil Stanislav Ing. a<br>Musilová Jarmila 1/2 | Tovární 258/11,<br>Liberec X-<br>Františkov, 46010<br>Liberec                  | st.306                          | zastavěná plocha a<br>nádvoří   | 364                      | 7                   |
| 823  | SJ Zuzánek Lukáš Ing. a<br>Zuzánková Martina Mgr                              | č. p. 130, 29412<br>Žďár   | 110/1<br>112                    | trvalý travní porost<br>trvalý travní porost                          | 341<br>115               | 33<br>7             |
| 1202 | Příhonský Květoslav   | č. p. 99, 29412 Žďár   | 218/4                           | zahrada   | 343                      | 40                  |
| 1422 | Ježková Simona MUDr.  | Na Ladech 346/1,<br>Liberec II-Nové<br>Město, 46001<br>Liberec                 | 218/2                           | ostatní plocha  | 293                      | 41                  |
| 326  | Cooke Hana  | Strnady 1427,<br>Zbraslav, 15600<br>Praha 5                                    | 117/6<br>117/17                 | trvalý travní porost<br>trvalý travní porost                          | 167<br>50                | 8<br>1              |
| 1077 | Baladránová Zdenka<br>1/2<br>Cooke Hana 1/2                                   | č. p. 84, 29412<br>Žďár<br>Strnady 1427,<br>Zbraslav, 15600<br>Praha 5         | st.268                          | zastavěná plocha a<br>nádvoří   | 144                      | 6                   |
| 915  | Vošvrda Jan   | č. p. 155, 29412<br>Žďár   | 124/2                           | ostatní plocha  | 1650                     | 30                  |
| 923  | SJ Kašpárek Karel a<br>Kašpáková Eva  | č. p. 14, 29412<br>Žďár  | st.108/1                        | zastavěná plocha a<br>nádvoří   | 1847                     | 11                  |
| 414  | SJ Výborný Miroslav a<br>Výborná Vendulka                                     | Havlíčkova 884,<br>Mladá Boleslav II,<br>29301 Mladá<br>Boleslav               | st.317<br>127/3                 | zastavěná plocha a<br>nádvoří<br>zahrada                              | 364<br>283               | 4<br>16             |
| 1344 | SJ Luka Václav a Luková<br>Kateřina<br>Luka Václav<br>Luková Kateřina         | Na Výsluní 1056,<br>29501 Mnichovo<br>Hradiště<br>č. p. 77, 29412<br>Žďár      | 127/2                           | zahrada   | 726                      | 40                  |
| 1324 | Richtr Luboš 1/2<br>Richtrová Petra Mgr.<br>1/2                               | Pelešany 135,<br>51101 Turnov<br>Pelešany 135,<br>51101 Turnov                 | 132/2                           | zahrada   | 1158                     | 56                  |
| 598  | Musil Jaroslav Ing. 1/2<br>Volfová Olga Ing. 1/2                              | Jahodová 150,<br>Božtěšice, 40340<br>Ústí nad Labem<br>č. p. 10, 29412<br>Žďár | 130/2<br>131<br>st.117<br>140/1 | ostatní plocha<br>zahrada<br>zastavěná plocha a<br>nádvoří<br>zahrada | 98<br>348<br>374<br>1365 | 10<br>20<br>4<br>69 |
| 368  | Landovský Pavel   | č. p. 127, 29412<br>Žďár   | 180/1                           | zahrada   | 349                      | 69                  |

|      |  |  |         |                               |      |  |
|------|--|--|---------|-------------------------------|------|--|
| 1392 | Rýdl Miloslav 1/2<br>SJ Rýdl Miloslav a<br>Rýdlová Jaroslava 1/2 | Nový Svět 465,<br>51246 Harrachov<br>Nový Svět 465,<br>51246 Harrachov | 178/2   | orná půda                     | 5586 | 11                                     |
| 12   | Housa Petr   | č. p. 242, 51261<br>Přepeře  | st.365  | zastavěná plocha a<br>nádvoří | 309  | Odstranění<br>stávajícího<br>sloupu VO |
| 1348 | SJ Pavel Tomáš a<br>Pavlová Lucie                                | Břehy 26, 29411<br>Žďár  | st. 327 | zastavěná plocha a<br>nádvoří | 296  | Odstranění<br>stávajícího<br>sloupu VO |
| 556  | Louthán Jiří   | Doubrava 32, 29411<br>Žďár   | 653     | zahrada                       | 771  | Odstranění<br>stávajícího<br>sloupu VO |