




Obec Žďár

Strategický rozvojový plán Díl C. Plán

- 
- 13. Obsah dílu C.
 - 14. Část teoretická
 - 15. Část strategická
 - 16. Část taktická
 - 17. Část akční
 - 18. Časový harmonogram
 - 19. Náklady realizace
 - 20. Stanovení priorit
 - 21. Stanovení odpovědností

název dokumentace	:	Strategický rozvojový plán obce ŽDÁR
označení dokumentace	:	MB-1-100420
název dokumentu	:	Celkový obsah dílu C. Plán
označení dokumentu	:	MB-1-100420-13

Dokumentace označená MB-1-100420 je autorským dílem. Pořizování fyzických či mediálních kopií, nebo částečných kopií, opisů nebo částečných opisů této dokumentace podléhá ve smyslu Autorského zákona č. 121/2000 Sb., o právu autorském, o právech souvisejících s právem autorským a o změně některých zákonů v aktuálním platném znění předchozímu písemnému souhlasu vlastníků autorských práv s výjimkou krátkých citací jako součást kritických článků a recenzí. Bez jazykové korektury. Tiskové chyby vyhrazeny.

označení	název dokumentu	počet stran
----------	-----------------	-------------



13. Celkový obsah dílu 3. Plán

13.	Obsah dílu C. Plán	2
14.	Část teoretická (3) Plán.....	8
15.	Část strategická	2
16.	Část taktická.....	34
17.	Část akční	34

18.	Časový harmonogram.....	7
19.	Náklady realizace.....	7
20.	Stanovení priorit.....	7
21.	Stanovení odpovědností	7

název dokumentace	:	Strategický rozvojový plán obce ŽDÁR
označení dokumentace	:	MB-1-100420
název dokumentu	:	Část teoretická (C) Plán
označení dokumentu	:	MB-1-100420-14

Dokumentace označená MB-1-100420 je autorským dílem. Pořizování fyzických či mediálních kopií, nebo částečných kopií, opisů nebo částečných opisů této dokumentace podléhá ve smyslu Autorského zákona č. 121/2000 Sb., o právu autorském, o právech souvisejících s právem autorským a o změně některých zákonů v aktuálním platném znění předchozímu písemnému souhlasu vlastníků autorských práv s výjimkou krátkých citací jako součást kritických článků a recenzí. Bez jazykové korektury. Tiskové chyby vyhrazeny.

označení	kapitola	strana	:
-----------------	-----------------	---------------	----------



14.	Část teoretická (C)	3
14.1	Typologie strategií	4
14.1.1	Konzervativní strategie	4
14.1.2	Stabilizační strategie	4
14.1.3	Intenzivní strategie	4
14.1.4	Extenzivní strategie	4
14.1.5	Ofenzivní strategie	4
14.1.6	Defenzivní strategie	4
14.1.7	Krizová strategie	4
14.2	Návrhová část strategického plánu	4
14.2.1	Stanovení cílů	5
14.2.2	Stanovení taktického plánu opatření	7

14.3	Harmonogramy	9
14.3.1	Finanční harmonogram	9
14.3.2	Časový harmonogram.....	10
14.4	Stanovení parametrů	12
14.4.1	Stanovení priorit	12
14.4.2	Stanovení odpovědností	12
14.5	Prameny a literatura	13

Strategický rozvojový plán obce

14. Část teoretická (C)

Druhý díl teoretické části navazuje na úvodní část - 03. Prostřední díl se věnuje typologii strategií a návrhové části strategického rozvojového plánu.

Pro podrobnější specifikaci způsobu dosažení plánovaných cílových stavů je třeba zvolit konkrétní druh strategie. Jednotlivé druhy strategií se liší z metodami a nástroji, které pro svou realizaci vyžadují.

Hodnocení a výběr variant strategie pro tvorbu strategického plánu je značně náročný proces, který využívá především zkušenosti, znalosti a intuici. Tento proces by měl splňovat určité požadavky:

- přibližně stejná míra podrobností variant
- konkrétní soubor kritérií hodnocení
- respektování souboru omezení
- hodnocení každé varianty při všech scénářích
- respektování hranice přijatelného rizika

Podmínky fungování strategického myšlení:

- schopnost systémového pohledu
- trvalá cílevědomost
- zohledňování časového faktoru
- hypotetické uvažování
- schopnost oportunistického hodnocení

Tři fáze strategického řízení:

- formulace strategie
- uplatnění strategie
- hodnocení strategie

Strategii lze chápat jako vodítko pro rozhodování za neurčitých podmínek [1].

14.1. Typologie strategií

14.1.1 Konzervativní strategie

je aktuální v situaci, kdy obec preferuje v dané oblasti dlouhodobě osvědčené procesní postupy.

14.1.2 Stabilizační strategie

je aktuální v situaci, kdy obec preferuje udržení aktuálního stavu.

14.1.3 Intenzivní strategie

je aktuální v situaci, kdy obec hodlá do budoucna především zkvalitňovat současný stav tématické oblasti.

14.1.4 Extenzivní strategie

je aktuální v situaci, kdy obec hodlá do budoucna především zvyšovat objem tématické oblasti.

14.1.5 Ofenzivní strategie

je aktuální v situaci, kdy obec preferuje v dané oblasti kvalitativní a kvantitativní růst zároveň.

14.1.6 Defenzivní strategie

je aktuální v situaci, kdy obec čelí finančnímu, sociálnímu či jinému předvídatelnému vnějšímu tlaku.

14.1.7 Krizová strategie

je aktuální v situaci, kdy obec čelí náhlému a nepředvídatelnému vnějšímu tlaku.

14.2 Návrhová část strategického plánu

Celá návrhová část strategického rozvojového plánu je v podstatě tématickou dekompozicí hlavního rozvojového cíle na jednotlivé rozvojové směry a vlastní akční opatření.

14.2.1 Stanovení cílů

Na základě zpracovaných analýz zpracovatel vytipuje v součinnosti se zástupci obce po projednání v pracovní skupině:

- **hlavní rozvojový cíl obce** s časovým horizontem realizace do roku 2030

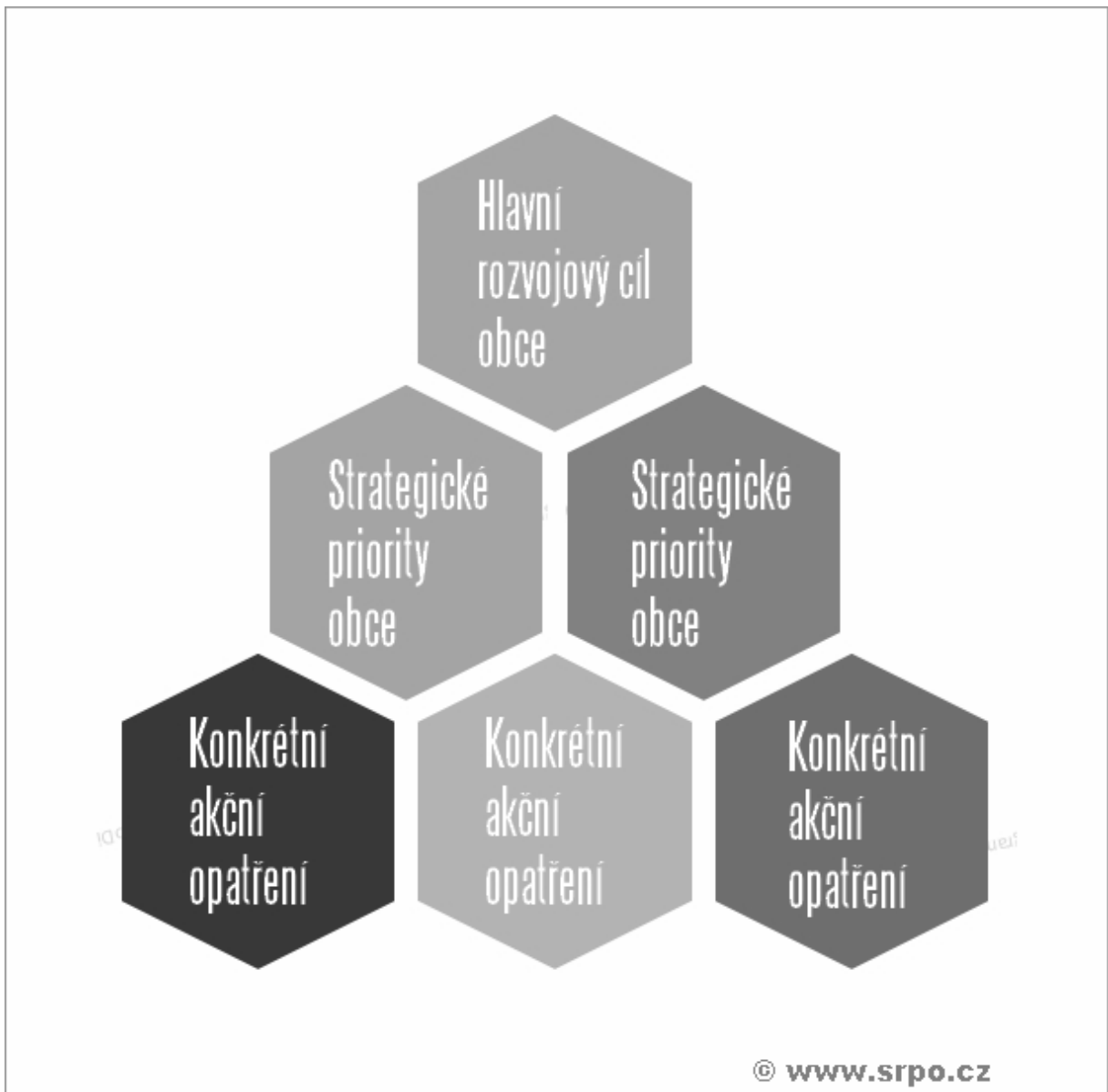
- **programové cíle** (dílčí dlouhodobé strategické priority) s časovým horizontem realizace shodným se strategickým cílem.

Tyto dílčí cíle se stanoví pro každý tématický okruh a jejich splnění představuje i splnění strategického cíle.

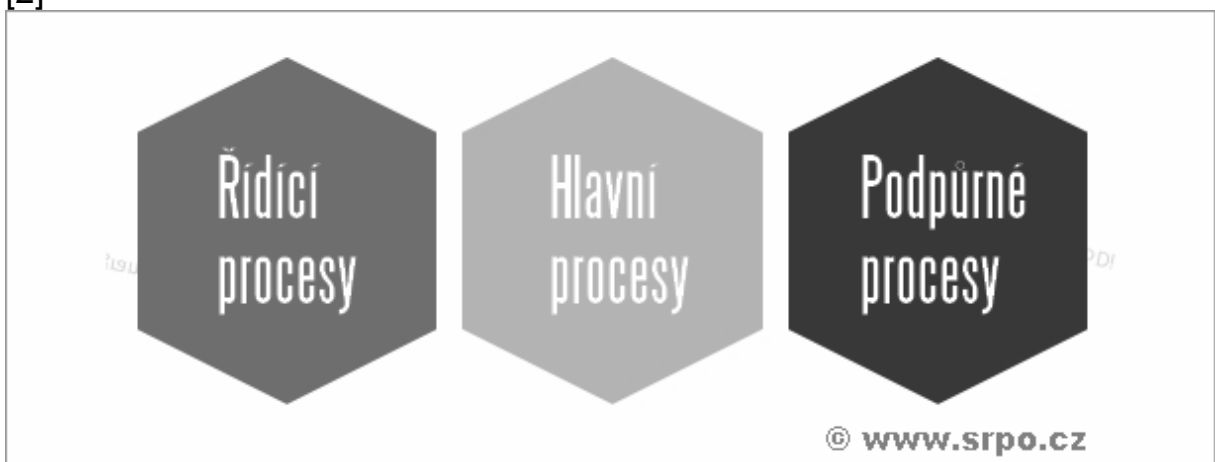
Cílem v předmětné oblasti se rozumí změna, kterou požadujeme a které chceme v této oblasti dosáhnout v určitém stanoveném termínu. U každé změny je třeba respektovat dlouhodobé působení, které je možno charakterizovat dvěma vlastnostmi:

- **pozorovatelnost změny** (v průběhu realizace kroků k dosažení cíle musí být zřejmé, že se stanovený cíl skutečně naplňuje – viz . indikátor změn)

- **měřitelnost, příp. hodnotitelnost změny** (v průběhu naplňování cíle musíme mít možnost změřit či zhodnotit dosavadní výsledky a porovnat je s výsledky požadovanými, plánovanými)



[2]



Rozvojové směry



Výchozí
stav

Programové východisko

Obsahuje charakteristiku současného stavu konkrétního rozvojového směru na začátku plánovacího období.



Cilový
stav

Programový cíl

Definuje konečnou podobu stavu rozvojového směru na konci plánovacího období.



Cesta
změny

Programové řešení

Specifikuje jednotlivá konkrétní akční opatření, prováděná v průběhu plánovacího období.



Ukazatel
změny

Indikátory


Indikátory specifikují způsob měřitelnosti změny volbou vhodného parametru..

14.2.2 Stanovení plánu akčních opatření

Na základě identifikace hlavního rozvojového cíle a dílčích dlouhodobých strategických priorit jednotlivých tématických okruhů se stanoví plán konkrétních akcí, kterými bude plnění strategického rozvojového plánu obce postupně naplněno. [3]

Příklad návrhu struktury řešení SRPO

cílový stav



výchozí stav

© www.srpo.cz

Akční opatření Strategického rozvojového plánu obce mohou být rozčleněny do základních kapitol (tématických okruhů) např.:

Kapitola A	Vybavenost
Kapitola B	Ekonomika a zaměstnanost
Kapitola C	Lidské zdroje
Kapitola D	Dopravní obslužnost
Kapitola E	Životní prostředí
Kapitola F	Cestovní ruch
Kapitola G	Zájmové aktivity
Kapitola H	Bezpečnost
Kapitola I	Přístupnost



14.3 Harmonogramy

14.3.1 Finanční harmonogram

Finanční harmonogram obsahuje odhad nákladů realizace jednotlivých akcí taktického plánu. Je uveden v souhrnné tabulce v části 19 – náklady realizace.

Pro financování záměrů obce chceme čerpat z jiných dotačních titulů (např. ministerstva zemědělství, případně ministerstva kultury, krajské, státní a evropské dotační tituly), jiných zdrojů (např. granty nadací apod.) i jiných možností podpory realizace - uplatnění civilní služby a pod. V některých výjimečných případech očekáváme i nezištnou pomoc a ochotu obyvatel obce.

Zdroje financování realizace

Pro realizaci strategického rozvojového plánu hodlá obec čerpat finanční prostředky z následujících zdrojů:

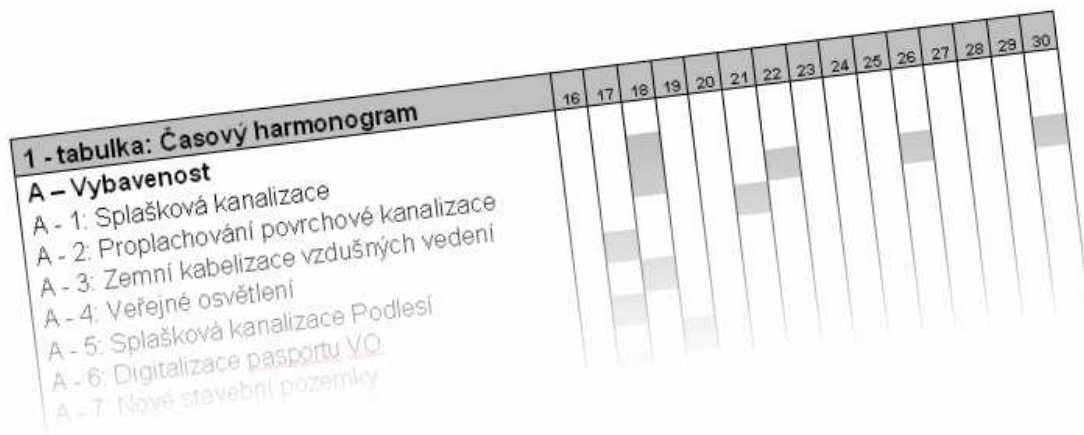
- běžný rozpočet obce
- dotační příspěvky kraje
- dotační příspěvky ČR
- dotační příspěvky EU
- grantové nadační příspěvky
- využívání hodnoty obecně prospěšné práce
- finanční dary fyzických a právnických osob
- nefinanční dary fyzických a právnických osob

2 - tabulka: Harmonogram nákladů (odhad)

	jednorázové (tis. Kč)	roční (tis. Kč)
A – Vybavenost	5 000	
A - 1: Splašková kanalizace	5	
A - 2: Proplachování povrchové kanalizace	500	
A - 3: Zemní kabelizace vzdušných vedení	1 000	
A - 4: Veřejné osvětlení	2 000	
A - 5: Splašková kanalizace Podlesí	10	
A - 6: Digitalizace pasportu VO	0	
A - 7: Nové stavební pozemky	4 000	
A - 8: Revitalizace náměstí v Boru	6 000	
A - 9: Výstavba náměstí v BRANDÝSEKÉ	3 000	

14.3.2 Časový harmonogram

Časový harmonogram obsahuje odhad termínů realizace jednotlivých akcí taktického plánu. Je uveden v souhrnné tabulce v části 18 – časový harmonogram.



Údaje v časovém harmonogramu se budou při pravidelných aktualizacích zpřesňovat.



[3]

14.4 Stanovení parametrů jednotlivých akcí

14.4.1 Stanovení priorit potřeby

Tabulka stanovení priorit obsahuje rozdělení realizace jednotlivých akcí taktického plánu podle důležitosti a naléhavosti. To je uvedeno v souhrnné tabulce v části 20 – stanovení priorit. Každá akce bude zařazena do jedné z 5-ti prioritních skupin (1-nejvyšší, 5-nejnižší priorita).

3 - tabulka: Harmonogram priorit

	1.	2.	3.	4.	5.
A – Vybavenost					
A - 1: Splašková kanalizace					
A - 2: Proplachování povrchové kanalizace					
A - 3: Zemní kabelizace vzdušných vedení					
A - 4: Veřejné osvětlení					
A - 5: Splašková kanalizace Podlesí					
A - 6: Digitalizace pasportu VQ					
A - 7: Nové stavební pozemky					
A - 8: Revitalizace náměstí v Boru					
A - 9: Vystavba náměstí v BRANDÝSEKĚ					

14.4.2 Stanovení odpovědností

Tabulka stanovení odpovědností obsahuje návrh přidělení odpovědností za přípravu a průběh realizace jednotlivých akcí taktického plánu. To je uvedeno v souhrnné tabulce v části 21 – stanovení odpovědností.

tabulka: Stanovení odpovědnosti	odpovědnost
F - Cestovní ruch	
F - 1: Infotabule	zastupitelstvo obce
F - 2: Program péče o kulturní dědictví obce	kulturní komise
F - 3: Aktualizace informačního prospektu	kulturní komise
F - 4: Projekty regionálního charakteru	kulturní komise
F - 5: Historická publikace obce	zastupitelstvo obce
F - 6: Turistická rozhledna	zastupitelstvo obce
F - 7: Minigolfové hřiště	
G - Zájmové aktivity	
G - 1: Srazy rodáků	zastupitelstvo obce
G - 2: Klub aktivních seniorů	sociální komise
G - 3: Malé komunitní projekty	kulturní komise
G - 4: Akademie celoživotního vzdělávání	kulturní komise
G - 5: Ochotnické divadlo	kulturní komise
G - 6: Akademie třetího věku	sociální komise
G - 7: Mediální propagace obce	zastupitelstvo obce
G - 8: Foto, audio a video archiv	zastupitelstvo obce
G - 9: In-line cup o pohár starosty	zastupitelstvo obce
G - 10: Dobyhání prostor hasičské zbrojnice	zastupitelstvo obce

14.5 Prameny a literatura

[1]

FOTR Jiří, VACÍK Emil, SOUČEK Ivan, ŠPAČEK Miroslav, HÁJEK Stanislav. *Tvorba strategie a strategické plánování*. 1. vydání Praha: Grada Publishing, 2014. 384 str. ISBN 978-80-247-3985-4.

[2]

<http://www.srpo.cz>

[3]

DRUCKER Peter F. *Řízení podle cílů (Management by Objectives)*.

název dokumentace	:	Strategický rozvojový plán obce ŽDÁR
označení dokumentace	:	MB-1-100420
název dokumentu	:	Část strategická
označení dokumentu	:	MB-1-100420-15

Dokumentace označená MB-1-100420 je autorským dílem. Pořizování fyzických či mediálních kopií, nebo částečných kopií, opisů nebo částečných opisů této dokumentace podléhá ve smyslu Autorského zákona č. 121/2000 Sb., o právu autorském, o právech souvisejících s právem autorským a o změně některých zákonů v aktuálním platném znění předchozímu písemnému souhlasu vlastníků autorských práv s výjimkou krátkých citací jako součást kritických článků a recenzí. Bez jazykové korektury. Tiskové chyby vyhrazeny.

označení	kapitola	strana
-----------------	-----------------	---------------



Výběr programových strategií

15.1	Výběr programových strategií.....	2
15.1.1	Programová strategie A - Vybavenost.....	3
15.1.2	Programová strategie B - Ekonomika	3
15.1.3	Programová strategie C - Lidské zdroje	3
15.1.4	Programová strategie D - Dopravní obslužnost.....	3
15.1.5	Programová strategie E - Životní prostředí	3
15.1.6	Programová strategie F - Cestovní ruch	3
15.1.7	Programová strategie G - Zájmové aktivity	3
15.1.8	Programová strategie H - Bezpečnost	3
15.1.9	Programová strategie I - Přístupnost.....	3

Výběr programových strategií

15.1 Výběr programových strategií v jednotlivých tématických oblastech

Programová strategie může být zvolena pro všechny tématické oblasti souhrnně, nebo pro jednotlivé tématické oblasti individuálně.

Výběr konkrétní strategie zásadním způsobem determinuje možnosti a způsoby realizace strategického plánu.

Pro potřeby komunitního rozvojového plánování lze aplikovat základní členění dle matice SPACE.



15.1.1 Programová strategie: A - Vybavenost

V tématické oblasti A je použita ofenzivní strategie.

15.1.2 Programová strategie: B – Ekonomika a zaměstnanost

V tématické oblasti B je použita ofenzivní strategie.

15.1.3 Programová strategie: C – Lidské zdroje

V tématické oblasti C je použita stabilizační strategie.

15.1.4 Programová strategie: D - Dopravní obslužnost

V tématické oblasti D je použita ofenzivní strategie.

15.1.5 Programová strategie: E - Životní prostředí

V tématické oblasti E je použita ofenzivní strategie.

15.1.6 Programová strategie: F - Cestovní ruch

V tématické oblasti F je použita stabilizační strategie.

15.1.7 Programová strategie: G – Zájmové aktivity

V tématické oblasti G je použita stabilizační strategie.

15.1.8 Programová strategie: H – Bezpečnost

V tématické oblasti H je použita ofenzivní strategie.

15.1.9 Programová strategie: I – Přístupnost

V tématické oblasti I je použita ofenzivní strategie.

Podrobnější specifikace obsahu jednotlivých druhů programových strategií je uvedena v 14-části této dokumentace.

název dokumentace	:	Strategický rozvojový plán obce ŽDÁR
označení dokumentace	:	MB-1-100420
název dokumentu	:	Část taktická
označení dokumentu	:	MB-1-100420-16

Dokumentace označená MB-1-100420 je autorským dílem. Pořizování fyzických či mediálních kopií, nebo částečných kopií, opisů nebo částečných opisů této dokumentace podléhá ve smyslu Autorského zákona č. 121/2000 Sb., o právu autorském, o právech souvisejících s právem autorským a o změně některých zákonů v aktuálním platném znění předchozímu písemnému souhlasu vlastníků autorských práv s výjimkou krátkých citací jako součástí kritických článků a recenzí. Bez jazykové korektury. Tiskové chyby vyhrazeny.

označení	kapitola	strana	:
-----------------	-----------------	---------------	----------



16.1 Hlavní rozvojový cíl obce

16.1	Hlavní rozvojový cíl obce.....	3
-------------	---------------------------------------	----------

16.2 Programové cíle

16.2	Programové cíle	4
16.2.1	Programový cíl A - Vybavenost.....	4
16.2.2	Programový cíl B - Ekonomika a zaměstnanost.....	4

16.2.3	Programový cíl C - Lidské zdroje	4
16.2.4	Programový cíl D - Dopravní obslužnost	4
16.2.5	Programový cíl E - Životní prostředí	4
16.2.6	Programový cíl F - Cestovní ruch	4
16.2.7	Programový cíl G - Zájmové aktivity	5
16.2.8	Programový cíl H - Sport	5
16.2.9	Programový cíl I - Bezpečnost	5
16.2.10	Programový cíl J - Přístupnost	5

16.3 Programová taktika

16.3.	Programová taktika	6
16.3.1	Zásady programové taktiky	6

16.1 Hlavní rozvojový cíl obce

16.1 Hlavní rozvojový cíl obce

Východiskem pro stanovení hlavního rozvojového cíle obce byla analýza dosavadního vývoje a současného stavu obce. Byla zpracována podle metodiky MMR s využitím statistických údajů ČSÚ, informačních zdrojů obecního úřadu a datových zdrojů vyššího územně správního celku.

Strategický rozvojový plán obce reflektuje rozvojové materiály regionu, kraje, České republiky i Evropské unie.

Analytická část rozvojového plánu odhalila problémy, které hodlá obec v daném plánovacím období buď vyřešit, nebo se alespoň k jejich řešení přiblížit.

Obec ŽDÁR si v základní strategické vizi na období 2021 – 2030 předsevzala hlavní rozvojový cíl:

Vytvořit atraktivní funkční lokalitu pro příjemné bydlení a příjemné volnočasové aktivity.

Pro úspěšné splnění tohoto hlavního rozvojového cíle byly rozpracovány programové cíle v jednotlivých tématických oblastech. Každý programový cíl je podporován řadou konkrétních akčních opatření, která jsou podrobně popsána v jednotlivých kapitolách taktického plánu.

Odhad nákladů realizace jednotlivých akčních opatření taktického plánu obsahuje finanční harmonogram.

Návrh termínů realizace jednotlivých akcí taktického plánu je uveden v časovém harmonogramu. Pořadí realizace jednotlivých akcí taktického plánuje podle důležitosti a naléhavosti navrženo v harmonogramu priorit.

16.2 Programové cíle

16.2 Programové cíle v jednotlivých tématických oblastech

16.2.1 Programový cíl: A - Vybavenost

Dobudovat technickou infrastrukturu a rozvíjet nabídku občanské vybavenosti

16.2.2 Programový cíl: B – Ekonomika a zaměstnanost

Vyhledávat příležitosti pro podporu místní ekonomiky

16.2.3 Programový cíl: C – Lidské zdroje

Zvyšovat počet obyvatel vytvořením příjemného prostředí pro děti, mládež, osoby v aktivním věku, seniory i osoby s handicapem

16.2.4 Programový cíl: D - Dopravní obslužnost

Zlepšit dopravní obslužnost veřejné hromadné dopravy a stav komunikací ve vlastnictví obce

16.2.5 Programový cíl: E - Životní prostředí

Zlepšovat stav veřejných prostranství, důsledně likvidovat nepovolené skládky a rozšiřovat veřejnou zeleň

16.2.6 Programový cíl: F - Cestovní ruch

Podporovat využití regionálních turistických a cykloturistických tras, aktivně se podílet na kulturním dění v regionu

16.2.7 Programový cíl: G – Zájmové aktivity

Rozvíjet spolkovou a sportovní činnost, podporovat volnočasovou aktivitu obyvatel i aktivizaci seniorů

16.2.8 Programový cíl: H – Sport

Rozšířit nabídku příležitostí k sportovnímu vyžití na území obce.

16.2.9 Programový cíl: I – Bezpečnost

Zajistit zvýšenou bezpečnost silničního provozu a prosazovat postih veškeré přestupkové činnosti

16.2.10 Programový cíl: J – Přístupnost

Vytvořit bezbariérovou přístupnost veřejných objektů a prostranství pro osoby s omezenou schopností pohybu a orientace

16.3 Programová taktika

16.3.1 Zásady programové taktiky

Programová taktika rozvojového plánu obce vychází ze tří základních taktických zásad:

■ **Zásada efektivity**

Rozvojový program obce se zaměřuje na aktivity, které přinášejí v poměru náklad/benefit největší užitek.

■ **Zásada flexibility**

Aby byl strategický rozvojový plán neustále funkční a mohl plynule reagovat na změny vnějšího i vnitřního prostředí, bude pravidelně hodnocen, korigován, případně aktualizován.

Podrobnosti jsou uvedeny v dílu D. implementace.

■ **Zásada diversity**

Rozvojový program obce usiluje o široký tematický záběr, který se věnuje řešení potřeb všech věkových kategorií a sociálních skupin.

název dokumentace	:	Strategický rozvojový plán obce ŽDÁR
označení dokumentace	:	MB-1-100420
název dokumentu	:	Část akční
označení dokumentu	:	MB-1-100420-17

Dokumentace označená MB-1-100420 je autorským dílem. Pořizování fyzických či mediálních kopií, nebo částečných kopií, opisů nebo částečných opisů této dokumentace podléhá ve smyslu Autorského zákona č. 121/2000 Sb., o právu autorském, o právech souvisejících s právem autorským a o změně některých zákonů v aktuálním platném znění předchozímu písemnému souhlasu vlastníků autorských práv s výjimkou krátkých citací jako součást kritických článků a recenzí. Bez jazykové korektury. Tiskové chyby vyhrazeny.

označení	kapitola	strana
-----------------	-----------------	---------------



17.1 Plán akčních opatření

17.1.	Plán akčních opatření	5
17.1.1	Akční opatření A - Vybavenost.....	5
17.1.2	Akční opatření B - Ekonomika a zaměstnanost	10
17.1.3	Akční opatření C - Lidské zdroje	13
17.1.4	Akční opatření D - Dopravní obslužnost.....	15
17.1.5	Akční opatření E - Životní prostředí.....	19
17.1.6	Akční opatření F - Cestovní ruch.....	23
17.1.7	Akční opatření G - Zájmové aktivity	26
17.1.8	Akční opatření H - Sport.....	30
17.1.9	Akční opatření J - Bezpečnost	30
17.1.10	Akční opatření K - Přístupnost	33

17.1 Plán akčních opatření

A

Vybavenost

17.1.1 Plán realizace akčních opatření A – Vybavenost

Výchozí
stav

Programové východisko

Obec dokončuje budování technické infrastruktury. Pro výraznější volnočasové aktivity obyvatel obce je zázemí nedostatečné či zastaralé. Rezervy jsou i v oblasti služeb a občanské vybavenosti.

Cilový
stav

Programový cíl

Dobudovat technickou infrastrukturu a rozvíjet nabídku občanské vybavenosti

Rozvojový
potenciál

Rozvojový potenciál

Tématická část Vybavenost má hlavní rozvojový potenciál v oblasti hospodaření s pitnou a povrchovou vodou i ve zlepšování technické a dopravní infrastruktury.

Cesta
změny

Programové řešení

Na podporu splnění programového cíle jsou navržena následující akční opatření:

Akce A - 1: Splašková kanalizace

Charakteristika a popis akce:

Záměrem obce je vybudovat chybějící část kanalizační sítě. Splašková odpadní voda bude odvedena na stávající čistírnu odpadních vod ve Žďáru, případně do připravované čistírny odpadních vod ve Skokovech. Zbývající lokality budou řešeny individuálně.

Akce A - 2: Rekonstrukce povrchové kanalizace

Charakteristika a popis akce:

V průběhu plánovacího období hodlá obec provést postupnou rekonstrukci kanalizační stokové sítě povrchové kanalizace.

Akce A - 3: Proplachování povrchové kanalizace

Charakteristika a popis akce:

Obec hodlá pravidelně kontrolovat a podle potřeby čistit a proplachovat stávající úseky povrchové (dešťové) kanalizace. Do doby, než bude dokončen strategický projekt čištění odpadních vod hodlá obec provádět pravidelné proplachování a údržbu stávajících částí sítě povrchové kanalizace.

Akce A - 4: Zemní kabelizace vzdušných vedení

Charakteristika a popis akce:

Obec má zájem na postupné zemní kabelizaci rozvodů elektrické energie a datových sítí (ze vzdušného vedení do země). Realizace přispěje k zlepšení vizuální podoby obce.

Akce A - 5: Veřejné osvětlení

Charakteristika a popis akce:

Záměrem obce je provést doplnění sítě veřejného osvětlení v nové zástavbě.

Akce A - 6: Nový obecní dům

Charakteristika a popis akce:

Záměrem obce je vybudovat nový obecní dům, ve kterém budou umístěny kanceláře obecního úřadu a místní turistické informační centrum – viz kapitola cestovní ruch.

Akce A - 7: Digitalizace pasportu VO

Charakteristika a popis akce:

V rámci přechodu k elektronické správní agendě obce bude provedena digitalizace pasportu veřejného osvětlení. Mapové části pasportu budou integrovány do GISu (Geoinformační systém).

Akce A - 8: Nové stavební pozemky

Charakteristika a popis akce:

S ohledem na trvalou potřebu dalšího stavebního rozvoje obce budou v plánovacím období připraveny nové stavební pozemky pro individuální bytovou výstavbu v souladu s platným územním plánem obce.

Akce A - 9: Výstavba domu pro seniory

Charakteristika a popis akce:

S ohledem na vývoj demografického stavu populace obec zvažuje vybudování vlastního domu pro seniory. Nový objekt nabídne bydlení různých velikostních a kvalitativních standardů, zajistí podmínky pro rozvoj komunitního života starší generace a umožní poskytování ambulantních pečovatelských služeb.

Akce A - 10: Rekonstrukce plakátovacích ploch

Charakteristika a popis akce:

V souvislosti s úpravami veřejných prostranství hodlá obec v plánovacím období provést rekonstrukci vývěsek a plakátovacích ploch ve všech místních částech. K výstavbě budou použity tradiční přírodní materiály v souladu s udržováním venkovského charakteru intravilánu.

Akce A - 11: Rekonstrukce objektu pošty

Charakteristika a popis akce:

Obec má zájem rekonstruovat budovu pošty ve Žďáru. Hodlá tak udržet rozsah služeb občanského vybavení a zároveň zajistit i bezbariérovou přístupnost pro osoby s omezenou schopností pohybu a orientace – viz. kapitola I- přístupnost.

Akce A - 12: Junior park

Charakteristika a popis akce:

Záměrem obce je vybudovat lokalitu určenou především pro dospívající mládež. Součástí Junior parku budou herní prvky pro adrenalinovou pohybovou aktivitu a dřevěný altán pro kryté posezení. Vybavení Junior parku bude provedeno z masivních konstrukcí, které by měly úspěšně odolávat ukázkám individuální fyzické síly.

Akce A - 13: Pohotovostní byt

Charakteristika a popis akce:

Záměrem obce je v plánovacím období dokončit pohotovostní byt pro krizové situace. Bude sloužit jako dočasné ubytování rodinám, které postihne živelná či ekologická havárie.

Akce A - 14: Zásobování pitnou vodou

Charakteristika a popis akce:

Záměrem obce je zlepšení kvality dodávek jakostní pitné vody pro obyvatelstvo. Zajištění kvalitní pitné vody bude v plánovacím období patřit mezi základní strategické priority obce, regionu i státu. Vedení obce je proto připraveno realizovat projekt posílení a rozšíření vodárenské soustavy Žďár. Stávající vrty budou vyčištěny, nové vrty doplněny. Bude dokončen vodojem v Doubravě.

Akce A - 15: Podpora pasivního odpočinku

Charakteristika a popis akce:

Záměrem obce je usnadnit starším obyvatelům pohyb po veřejných prostranstvích. Projekt se věnuje vytvoření a obnově míst pasivního odpočinku. Na vhodných místech pro ně obec vybuduje síť odpočinkových laviček doplněných prvky drobného komunálního inventáře.

Akce A - 16: Kreativní revitalizace obce

Charakteristika a popis akce:

Záměrem obce je vytvořit a postupně realizovat program kreativní revitalizace vybraných prostranství. Méně atraktivní místa a lokality na území obce získají rekonstruované povrchové úpravy (dorovnání terénu pro bezproblémovou strojní údržbu), novou veřejnou zeleň a budou doplněny prvky drobné komunální architektury (lavičky, lampy, pergoly, stojany, koše a pod.).

Akce A – 17: Údržba a rozvoj MTZ

Charakteristika a popis akce:

Záměrem obce je dbát na průběžnou údržbu a efektivní investice do rozvoje své materiálně-technické základny. O potřebné technické vybavení se budou starat pověřené osoby s péčí dobrého hospodáře.

Akce A - 18: Revitalizace areálu hřbitova

Charakteristika a popis akce:

Obec připraví záměr celkové revitalizace areálu hřbitova. Součástí záměru bude:

- oprava hřbitovní zdi
- vybudování nových lavičkových posezení
- vybudování nového prostranství pro kolumbarium

Úpravy hřbitova budou součástí celkového Programu kreativní revitalizace obce.

Akce A - 19: Stanoviště kontejnerů sběrného odpadu

Charakteristika a popis akce:

Záměrem obce je zlepšit kvalitu veřejných prostranství. V místech soustředění kontejnerů na tříděný odpad hodlá vybudovat zpevněné plochy z betonové zámkové dlažby. Na pohledově exponovaná místa bude vysazena nová veřejná zeleň.

Akce A - 20: Pergoly kontejnerů sběrného odpadu

Charakteristika a popis akce:

Záměrem obce je zlepšit kvalitu veřejných prostranství. Místa soustředění kontejnerů na tříděný odpad hodlá zastřešit dřevěnými pergolami, které budou doplněny novou veřejnou zelení.

Akce A - 21: Sběrný dvůr

Charakteristika a popis akce:

Záměrem obce vybudovat nový sběrný dvůr tříděného odpadu mimo oblast CHKO. Pro výstavbu byla vytipována lokalita Loukov (u trati).

Akce A - 22: IT vybavení zasedací místnosti

Charakteristika a popis akce:

Záměrem obce instalovat moderní IT vybavení v zasedací místnosti OÚ. Zařízení umožní interaktivní webovou konektivitu pro on-line internetovou komunikaci s obyvateli obce (např. Google aplikace Hangouts Meet).

Akce A - 23: Vzdělávání v obci

Charakteristika a popis akce:

Obec hodlá udržovat a rozvíjet vzdělávání v MŠ a ZŠ Žďár. Pro podporu vzdělávání bude modernizovat školní budovy, venkovní prostory i vnitřní vybavení s cílem zlepšit podmínky pro vzdělávání dětí v obci.

Indikátory

- kvantitativní indikátory
- kvalitativní indikátory



B

Ekonomika a zaměstnanost

17.1.2 Plán realizace akčních opatření B – Ekonomika a zaměstnanost

Výchozí
stav

Programové východisko

Ekonomika obce je stabilizovaná. Pracovních příležitosti přímo v obci není mnoho a většina aktivní populace za prací vyjíždí. Nabídka pracovních příležitostí se neseťkává s odpovídající poptávkou, nabídku služeb omezuje velikost kupní síly obyvatelstva.

Cilový
stav

Programový cíl

Vyhledávat příležitosti pro podporu místní ekonomiky.

Rozvojový
potenciál

Rozvojový potenciál

Tématická část Ekonomika a zaměstnanost má hlavní rozvojový potenciál v oblasti podpory místních pracovních kapacit využívání dotačních titulů.

Cesta
změny

Programové řešení

Na podporu splnění programového cíle jsou navržena následující akční opatření:

Akce B - 1: Katalog investičních a podnikatelských příležitostí

Charakteristika a popis akce:

Záměrem obce je vytvořit Katalog investičních a podnikatelských příležitostí, které by podpořily místní ekonomiku a přinesly nové pracovní a obchodní příležitosti.

Akce B - 2: Preference místních dodavatelů

Charakteristika a popis akce:

Záměrem obce je pro zajišťování realizace vlastních potřeb preferovat místní dodavatele výrobků a služeb. Podmínkou je dodržení srovnatelných kvalitativních a cenových parametrů. Záměr se týká pouze případů, ve kterých nemůže dojít ke kolizi s požadavky zákona o zadávání veřejných zakázek.

Akce B - 3: Trvale udržitelný rozvoj

Charakteristika a popis akce:

Záměrem obce je aplikovat do systému svých rozhodovacích mechanismů zohledňování principů trvale udržitelného rozvoje. Tyto principy budou uplatňovány při rozhodování o investičních i provozních výdajích obce. Aplikace zásad trvale udržitelného rozvoje se bude konkrétně věnovat těmto tématickým oblastem:

- snižování energetické provozní náročnosti
- snižování emisní zátěže prostředí
- zvyšování podílu tříděných odpadů

Akce B - 4: Systém péče o majetek

Charakteristika a popis akce:

Záměrem obce je v plánovacím období vytvořit koncepci systematické péče o svůj majetek. Pro tyto potřeby budou vytvořeny tři tématické plány:

- plán pořizování obecního majetku
- plán údržby a obnovy obecního majetku
- plán vyřazování a likvidace majetku

Uvedené plány budou vedením obce v pravidelných intervalech revidovány, hodnoceny a s ohledem na konkrétní požadavky a možnosti také aktualizovány. (viz - systém výkonu péče řádného hospodáře).

Akce B - 5: Čerpání dotačních fondů

Charakteristika a popis akce:

Záměrem obce je v plánovacím období využívat dotační příležitosti pro tématicky vhodné záměry. Pro úspěšnou realizaci dotačních projektů bude obec průběžně akumulovat vlastní zdroje nutné pro požadovanou finanční spoluúčast.

Základní přehled zdrojových oblastí dotačních titulů:

- krajské dotační tituly
- národní dotační tituly
- dotační tituly Evropské unie
- nadační dotační tituly
- dotační tituly individuálního charakteru



Indikátory

- kvantitativní indikátory
- kvalitativní indikátory

C Lidské zdroje

17.1.3 Plán realizace akčních opatření C - Lidské zdroje



Výchozí
stav

Programové východisko

Kapacita lidských zdrojů je úměrná velikosti obce. Z hlediska demografické struktury regionu i celé ČR se dá hodnotit věkové složení obyvatelstva obce jako průměrné. Lidský potenciál rozšiřuje zvyšování počtu novostaveb v obci.



Cilový
stav

Programový cíl

Zvyšovat počet obyvatel vytvořením příjemného prostředí pro děti, mládež, osoby v aktivním věku, seniory i osoby s handicapem.



Rozvojový
potenciál

Rozvojový potenciál

Tematická část Lidské zdroje má hlavní rozvojový potenciál v oblasti podpory stabilizace mladých rodin v obci.



Cesta
změny

Programové řešení

Na podporu splnění programového cíle jsou navržena následující akční opatření:

Akce C - 1: Zvyšování kvality práce zaměstnanců obce

Charakteristika a popis akce:

V oblasti lidských zdrojů dojde k realizaci projektu pro zvyšování výkonnosti a kvality správy obce. Pro úředníky obecního úřadu bude navržen průběžný systém zvyšování kvalifikace včetně zabezpečení zvláštní odborné způsobilosti (ZOZ) podle zák. 312/2002 Sb. o úřednících samosprávných územních celků a o změně některých zákonů.

Akce C - 2: Komunitní plán sociálních služeb

Charakteristika a popis akce:

Obec má zájem vytvořit Komunitní plán sociálních služeb jako nástroj pro řízení sociální politiky ve svém spádovém území.

Akce C - 3: Zvyšování kvality práce zastupitelů obce

Charakteristika a popis akce:

V oblasti lidských zdrojů dojde k realizaci projektu pro zvyšování výkonnosti a kvality práce zastupitelů obce. Pro členy zastupitelstva bude navržen dobrovolný průběžný systém vzdělávání v kreativních, organizačních a řídicích dovednostech.

Akce C - 4: Tématické konzultační skupiny

Charakteristika a popis akce:

Pro úspěšné řešení konkrétních problémů v obci bude podporován vznik tématických konzultačních skupin z řad odborně erudovaných specialistů jako poradního kolégia starosty obce. Tématické konzultační skupiny nebudou nahrazovat stálé komise, ale pouze vhodně doplňovat.

Akce C - 5: Projekt partnerství

Charakteristika a popis akce:

Záměrem obce je v průběhu plánovacího období navázat partnerskou spoluprací s některou obdobně velkou obcí v zahraničí a využít zdroje, které jsou pro tento účel v EU k dispozici.

Akce C - 6: Aktualizace SRPO

Charakteristika a popis akce:

Pro zachování užité hodnoty bude v pravidelných časových intervalech strategický rozvojový plán obce aktualizován (viz část monitorovací, bilanční a evaluační).

Akce C - 7: Vyznamenání starosty obce

Charakteristika a popis akce:

Záměrem obce je vytvořit institut Vyznamenání starosty obce. Bude sloužit jako nástroj pro oficiální ocenění skupin nebo jednotlivců, kteří se určitým způsobem zasloužili o dobré jméno obce, případně svým příkladným chováním prokázali vysoce záslužný čin. Formy a varianty odměny:

- čestný odznak
- pamětní diplom
- finanční odměna
- nefinanční odměna
- individuální forma ocenění

Akce C - 8: Veřejné ankety

Charakteristika a popis akce:

Záměrem vedení obce je průběžně reflektovat názor veřejnosti na místní aktuální témata. Proto budou v pravidelných časových obdobích organizovány veřejné ankety. Vedle klasických dotazníků budou využívány i nové výzkumné formy (např. pocitové mapy) a nové komunikační kanály (elektronické dotazníky na internetu). Pravidelné ankety poslouží také pro budování zpětné informační vazby mezi obyvateli a vedením obce.

Akce C - 9: Obecní schránka důvěry

Charakteristika a popis akce:

Záměrem obce zřídit u vstupu do budovy obecního úřadu speciální schránku důvěry. Bude sloužit pro předávání individuálních podnětů a informací. Způsob dalšího nakládání s obdrženými informacemi upraví speciální vnitřní směrnice.

Akce C - 10: E-obec

Charakteristika a popis akce:

Záměrem obce je v průběhu plánovacího období rozvíjet možnosti efektivního řízení prostřednictvím nástrojů elektronické veřejné správy. Do budoucna přejde obec na systém kompletní elektronické správy agend (průmysl 4.0 a internet služeb). Optimální koncepci postupného zavádění elektronické správy posoudí samostatná studie proveditelnosti řešení.

Akce C - 11: Obec přátelská rodině

Charakteristika a popis akce:

Záměrem obce je v plánovacím období zapojení do celostátního projektu: Obec přátelská rodině. Vytvoří sérii komunitních aktivit, které budou směřovány na volnočasové aktivity mladých rodin s malými dětmi. Touto aktivitou není myšlena podpora činností a služeb, které jsou předmětem registrace dle zákona č. 108/2006 Sb., o sociálních službách, ve znění pozdějších předpisů.



Indikátory

- kvantitativní indikátory
- kvalitativní indikátory

D Dopravní obslužnost

17.1.4 Plán realizace akčních opatření D - Dopravní obslužnost



Programové východisko

Základní veřejná dopravní obslužnost autobusovými a vlakovými spoji je v současné době uspokojivým způsobem zajišťována především v pracovních dnech. Silnice nabízejí pohodlné a rychlé spojení s regionálními centry.



Programový cíl

Zlepšit dopravní obslužnost veřejné hromadné dopravy a stav komunikací ve vlastnictví obce



Rozvojový potenciál

Tématická část Dopravní obslužnost má hlavní rozvojový potenciál v oblasti péče o místní komunikace.



Programové řešení

Na podporu splnění programového cíle jsou navržena následující akční opatření:

Akce D - 1: Rekonstrukce komunikací

Charakteristika a popis akce:

Záměrem obce je provést v plánovaném časovém horizontu postupné dokončení rekonstrukce povrchu všech frekventovaných místních komunikací v intravilánu.

Obnova (oprava/rekonstrukce) místních komunikací a jejich součástí dle zákona č. 13/1997 Sb., o pozemních komunikacích, se bude orientovat na:

- všechny konstrukční vrstvy vozovek a krajnic, odpočívky, přidružené a přídavné pruhy, parkovací zálivy včetně zastávkových pruhů linkové osobní dopravy

- místní komunikace vedené na mostních objektech (nadjezdy) a napojení na příslušnou pozemní komunikaci
- dále pokud jsou součástí obnovy dané místní komunikace:
 - kanalizace včetně úprav k odvádění vody, a to jen tehdy, slouží-li výlučně k odvádění povrchových vod z této komunikace,
 - galerie, opěrné, zárubní, obkladní a parapetní zdi, tarasy, násypy a svahy, dělicí pásy, příkopy a ostatní povrchová odvodňovací zařízení, propustky

V případě realizace některé z velkých infrastrukturních akcí bude třeba harmonogram realizace koordinovat s průběhem výkopových prací.

Akce D - 2: Obnova dopravního značení

Charakteristika a popis akce:

Záměrem obce je v plánovaném časovém horizontu provádět postupnou obnovu vodorovného a svislého dopravního značení ve smyslu požadavků zpracovaného pasportu místních komunikací.

Akce D - 3: Výstavba chodníků

Charakteristika a popis akce:

Záměrem obce je vybudovat souvislou síť chodníků podél nejvíce frekventovaných komunikací. Nové chodníky zlepší bezpečnost pohybu po obci a budou splňovat požadavky bezbariérového řešení pro osoby s omezenou schopností pohybu a orientace – viz. záměry v části I- přístupnost. Jednou z prvních částí bude úsek U večerky.

Akce D - 4: Výstavba přechodů

Charakteristika a popis akce:

V souvislosti s připravovanými záměry v oblasti dopravní obslužnosti budou realizovány i nové značené přechody pro chodce. Jedním z prvních přechodů bude úsek u restaurace U Lebedů.

Akce D - 5: Digitalizace pasportu MK

Charakteristika a popis akce:

V rámci přechodu k elektronické správní agendě obce bude provedena digitalizace pasportu místních komunikací. Mapové části pasportu budou integrovány do GISu (Geoinformační systém).

Akce D - 6: Plán úklidu chodníků a komunikací

Charakteristika a popis akce:

Na podporu programového cíle v kapitole D připraví obec Plán úklidu a údržby chodníků a místních komunikací. Bude se týkat povrchů všech chodníků a místních komunikací v obci. Bude zahrnovat opatření pro letní i zimní provozní režim.

Akce D - 7: Obnova dopravního značení

Charakteristika a popis akce:

Záměrem obce je v plánovaném časovém horizontu provádět postupnou obnovu veškerého dopravního značení ve smyslu požadavků pasportu dopravního značení.

Akce D - 8: Pasport místních komunikací

Charakteristika a popis akce:

V rámci přechodu k elektronické správní agendě obce bude provedena digitalizace pasportu místních komunikací. Mapové části pasportu budou integrovány do GISu (Geoinformační systém) obce.

Akce D - 9: Cyklostezky

Charakteristika a popis akce:

Záměrem obce je v plánovacím období rozšířit nabídku cyklodopravy. Zvažuje se vybudování vlastní sítě cyklostezek s návazností na síť v regionu.

Akce D - 10: Cyklotrasy

Charakteristika a popis akce:

Součástí systému podpory nemotorové dopravy je i rozšíření sítě značených cyklotras na území obce. Záměr počítá s perspektivním začleněním obce do komplexního projektu EUROVELO.



Indikátory

- kvantitativní indikátory
- kvalitativní indikátory

E Životní prostředí

17.1.5 Plán realizace akčních opatření E - Životní prostředí



Výchozí
stav

Programové východisko

Stav životního prostředí není zcela uspokojivý. V rozlehlém katastru bohužel vznikají černé skládky. Problémem je i volné pobíhání psů. Z pohledu osob s omezenou schopností pohybu a orientace se životní prostředí v obci nedá označit za bezbariérové – viz kap. J - Přístupnost.



Cilový
stav

Programový cíl

Zlepšovat stav veřejných prostranství, důsledně likvidovat nepovolené skládky a rozšiřovat veřejnou zeleň.



Rozvojový
potenciál

Rozvojový potenciál

Tématická část Životní prostředí má hlavní rozvojový potenciál v oblasti ekologických infrastrukturních akcí a efektivnějšího hospodaření s pitnou i povrchovou vodou.



Cesta
změny

Programové řešení

Na podporu splnění programového cíle jsou navržena následující akční opatření:

Akce E - 1: Veřejná zeleň intravilánu

Charakteristika a popis akce:

Záměrem obce je provést postupnou druhovou obměnu křovin a dřevin na veřejných prostranstvích. Místo exotů budou vysazeny tradiční druhy, které lépe korespondují s vesnickým charakterem intravilánů.

Akce E - 2: Relaxační park

Charakteristika a popis akce:

Obec hodlá revitalizovat vhodný intravilánový veřejný prostor ve Žďáru.. Vznikne zde klidová zóna s lavičkami a dalšími prvky drobné komunální architektury. Prostranství bude prostorově vyrovnáno a doplněno novou veřejnou zelení.

Akce E - 3: Veřejná zeleň extravilánu

Charakteristika a popis akce:

V rámci revitalizace extravilánu hodlá obec obnovit aleje podél polních cest. Z hlediska lokálního ekosystému se jeví jako vhodné použít druhy tradičních ovocných stromů.

Akce E - 4: Ochrana kvality vzduchu

Charakteristika a popis akce:

Záměrem obce je chránit zdraví občanů dodržováním pravidel pro provoz domácích topenišť, především úplným vyloučením spalování odpadů v kotlích na tuhá paliva jako hlavního zdravotního ohrožení v obci.

Akce E - 5: Eliminace „vizuálního“ znečištění obce

Charakteristika a popis akce:

Obec bude důsledně dbát na likvidaci nepovolených skládek na veřejném prostranství a postihovat jejich pachatele. S majiteli soukromých pozemků a objektů projedná podporu odstranění předmětů, které způsobují „vizuální“ znečištění obce.

Akce E - 6: Územní systém ekologické stability

Charakteristika a popis akce:

V rámci územního plánu obce Žďár je navržena koncepce územního systému ekologické stability. Obecně je smyslem ÚSES vymezit „prostor pro přírodu“, skládající se z ploch (biocenter) a tras (biokoridorů).

Účelem vymezení ÚSES je ochrana stávajících a vytvoření nových ostrovů v požadované hustotě a nalezení jejich vhodných propojení systémem suchých a mokrých cest, aby byla umožněna výměna biologických informací mezi jednotlivými ostrovy.

Vzhledem k časovým parametrům přírodních procesů je potřebné, aby vymezení bylo dostatečně stabilní a dlouhodobě neměnné. V územním plánu jsou stanoveny: nadregionální a regionální ÚSES, lokální ÚSES.

Obec bude dohlížet a realizovat návrhy opatření, které jsou podrobně popsány v návrhové části územního plánu.

Akce E - 7: Květinová obec

Charakteristika a popis akce:

Záměrem obce je podpořit myšlenku výrazné vizuální regenerace všech místních částí. Vznikne dlouhodobý projekt plošného a prostorového zahradnického zkrášlení vybraných veřejných prostranství květinovou výzdobou. Zároveň vznikne soutěž o nejhezčí ulici a nejkrásnější předzahrádku v obci. Nápady na řešení květinové obce obsahuje příloha tohoto strategického rozvojového plánu: 14-část inspirační.

Akce E - 8: Naplnění opatření v rámci KPÚ

Charakteristika a popis akce:

Záměrem obce je realizace plánů společných zařízení v rámci schválených komplexních pozemkových úprav.

Akce E - 9: Obecní kompostárna

Charakteristika a popis akce:

Pro zvýšení efektivity nakládání s biologicky rozložitelným odpadem hodlá obec vybudovat vlastní kompostárnu. Podmínkou realizace je kvalifikované posouzení efektivity investičních a provozních nákladů, které posoudí studie proveditelnosti záměru.

Akce E - 10: Podpora alternativních zdrojů tepla a energie

Charakteristika a popis akce:

Obec hodlá výhledově podporovat alternativní zdroje tepla a energie, především solární energie a energie ze zemních tepelných čerpadel. Pro konkrétní možnosti uplatnění bude vypracována studie proveditelnosti, která vyhodnotí investiční a provozní náročnost řešení.

Akce E - 11: Odstranění azbestu

Charakteristika a popis akce:

Obec hodlá iniciovat akci na odstranění azbestových stavebních materiálů, které jsou kvalifikovány jako nebezpečný odpad. Jejich odstranění ze staveb musí probíhat ve zvláštním hygienickém režimu a je finančně nákladné. Jedná se především o střešní vlnité desky, ploché čtvercové dílce a odpadové potrubí. Obec nabídne organizační pomoc pro společnou likvidaci, která náklady na likvidaci sníží. V první fázi se bude řešit likvidace krytiny na požární zbrojnici.

Akce E - 12: Pasportizace veřejné zeleně

Charakteristika a popis akce:

Záměrem obce je vytvořit dokument s názvem Pasportizace veřejné zeleně. Dokumentace bude základním podkladem pro plánování, provádění a hodnocení péče o veškerou veřejnou zeleň v obci.

Akce E - 13: Odstraňování nelegálních odpadů

Charakteristika a popis akce:

Záměrem obce je aktivní postup při ochraně životního prostředí. Hodlá participovat na odstraňování nelegálních skladů odpadů a sanace havarijních stavů. Záměr se týká realizace projektů akutních sanačních zásahů, kde není původce znám nebo neexistuje, ale i situace, kdy původce, kterému bylo uloženo nápravné opatření odstranění havarijního stavu, nekoná či není schopen konat (sanace starých ekologických zátěží, akutní sanační zásahy, které minimalizují rozsah nebo odvrátí akutně hrozící riziko vzniku ekologické havárie).

Akce E - 14: Protipovodňová opatření

Charakteristika a popis akce:

Záměrem obce je realizovat dostupná preventivní protipovodňová opatření. Součástí těchto opatření bude technické vylepšování odtokových poměrů na celém katastru města, průběžné čištění otevřených příkopů, revize a proplachování trubních částí povrchové kanalizace.

Akce E - 15: Zadržování vody v krajině

Charakteristika a popis akce:

Záměrem obce je provést technická opatření pro intenzivnější zadržování povrchové vody v krajině. Jedná se o adaptační opatření pro zmírnění dopadů klimatické změny na vodní ekosystémy. Bude podporovat vznik a rozšiřování retenčních ploch i meandraci drobných vodních toků na podporu decentrálních a semi-centrálních řešení, která mají příznivé dopady na blízké ekosystémy, mikroklima, úrodnost půd, na zlepšení vodních poměrů ve městě. Součástí záměru bude i přeměna nepropustných povrchů na propustné či polopropustné, obnova a budování cest, pěšin a mostků.

Akce E - 16: Plán odpadového hospodářství

Charakteristika a popis akce:

Obec hodlá vypracovat Plán odpadového hospodářství (dále jen „POH“) města podle aktuálních požadavků § 44 zákona č. 185/2001 Sb., o odpadech, a o změně některých dalších zákonů, ve znění pozdějších předpisů (dále jen „zákon o odpadech“ - novela zákona o odpadech č. 223/2015 Sb.).

Akce E - 17: Diferenciace komunálního odpadu

Charakteristika a popis akce:

Obec se připraví na příchod legislativních změn v oblasti nakládání s komunálním a tříděným odpadem.

Do budoucna dojde ke diferenciované strukturalizaci poplatků za odvoz komunálního odpadu jednotlivých plátců s ohledem na jeho konkrétní hmotnost a deklarovaný obsah. Změny se dotknou i nakládání se stávajícím tříděným odpadem a jeho dále rozšiřovaným spektrem.

Akce E - 18: Kontrola provozu kotlů

Charakteristika a popis akce:

Obec hodlá aktivně využívat nové pravomoci spádové ORP v oblasti kontroly provozu soukromých kotlů. Cílem iniciativy je posílení ochrany čistoty ovzduší a tím i lidského zdraví před znečišťujícími látkami. Vedle přímých kontrol kotlů provozovaných v domácnostech bude sledován i limit pro jemné prachové částice s průměrem do dvou a půl mikrometru (PM_{2,5}).

Akce E - 19: Podpora elektromobility

Charakteristika a popis akce:

Obec do budoucna uvažuje o aktivní podpoře elektromobility. Zváží možnost poskytnutí prostoru k vybudování veřejně přístupného dobíjecího místa pro elektromobily.



Indikátory

- kvantitativní indikátory
- kvalitativní indikátory

F Cestovní ruch

17.1.6 Plán realizace akčních opatření F - Cestovní ruch



Programové východisko

Obec patří mezi intenzivně vyhledávané turistické cíle. Návštěvníkům nabízí v současné době omezený rozsah služeb.



Programový cíl

Podporovat využití regionálních turistických a cyklo-turistických tras, aktivně se podílet na kulturním dění v regionu.



Rozvojový potenciál

Tématická část Cestovní ruch má hlavní rozvojový potenciál v oblasti podpory nemotorové turistiky a individuálních turistických služeb.



Programové řešení

Na podporu splnění programového cíle jsou navržena následující akční opatření:

Akce F - 1: Naučná stezka obce

Charakteristika a popis akce:

Záměrem obce je vybudovat na svém katastru naučnou stezku. Trasa bude propojovat nejzajímavější místní lokality. U každého stanoviště bude vedle mapy i tabule se základními turistickými informacemi, propojená QR codem na podrobnější elektronický informační systém.

Akce F - 2: Informační centrum obce

Charakteristika a popis akce:

Obec hodlá v souvislosti z připravovaným záměrem výstavby nového obecního domu vybudovat na podporu turistického ruchu také vlastní informační centrum, které se zapojí do sítě I-center v regionu.

Akce F - 3: Historická expozice obce

Charakteristika a popis akce:

Obec hodlá na podporu turistického ruchu také vlastní historickou expozici. Bude obsahovat historické artefakty z dějin obce a regionu. V expozici budou využity moderní multimediální a interaktivní prvky infozábavy.

Akce F - 4: Program udržování a péče o kulturní dědictví obce

Charakteristika a popis akce:

Záměrem obce je udržet v uspokojivém stavu své hmotné a nehmotné kulturní dědictví tak, aby přečkalo i do budoucna. V rámci programu bude vytvořen systém průběžné renovace památek ve vlastnictví obce.

Program bude podporovat obnovu drobných sakrálních staveb nalézajících se v katastrálním území obce, které nejsou prohlášeny kulturní památkou a jsou v majetku obce, např.:

- kaple, kaplička, márnice
- socha
- boží muka, kříž
- úpravu nejbližšího prostranství v okolí drobných sakrálních staveb (max. do 5 m od stavby)

Akce F - 5: Akce regionálního charakteru

Charakteristika a popis akce:

Záměrem obce je participovat na turisticky atraktivních akcích v rámci aktivit DSO Drábské Světničky.

Akce F - 6: Historická publikace obce

Charakteristika a popis akce:

Záměrem obce je vytvořit reprezentativní historickou publikaci o Žďáru. V této souvislosti hodlá oslovit obyvatele s žádostí o laskavé poskytnutí veškerého zajímavého informačního a fotografického materiálu, který by mohl připravovanou publikaci obohatit.

Akce F - 7: Program podpory cestovního ruchu

Charakteristika a popis akce:

Záměrem obce participace na Národním programu podpory cestovního ruchu. V této souvislosti plánuje rozvoj základní a doprovodné infrastruktury:

- monitoring návštěvnosti
- navigační a informační systémy
- ekologicky šetrná doprava
- doprovodná infrastruktura v katastru obce (odpočívadla, veřejná hygienická zařízení – u atraktivit)

Akce F - 8: Projekt regionálního zviditelnění

Charakteristika a popis akce:

Záměrem obce je v průběhu plánovacího období zahájit unikátní komunitní projekt, který by zviditelnil obec na regionální úrovni. Na konkrétní tématické řešení vyhlásí obec ideovou soutěž.

Akce F - 9: Pasportizace památkových objektů

Charakteristika a popis akce:

Záměrem obce je vypracovat pasportizaci drobných památkových objektů (výklenkové kaple, kříže, pomníky apod.) jako základ pro nastavení procesů péče o kulturní dědictví obce.



Indikátory

- kvantitativní indikátory
- kvalitativní indikátory

G Zájmové aktivity

17.1.7 Plán realizace akčních opatření G – Zájmové aktivity



Programové východisko

Spektrum zájmových aktivit v obci je úměrné její velikosti a v poslední době se dokonce rozrůstá. Volnočasové aktivity jsou omezeny nedostatečnou nabídkou možností sportovního využití. Rezervy jsou i v oblasti nabídky kulturních a vzdělávacích aktivit pro seniory.



Programový cíl

Rozvíjet spolkovou a sportovní činnost, podporovat volnočasovou aktivitu obyvatel i aktivizaci seniorů.



Rozvojový potenciál

Podpora všestranného využití stávajících prostor a kapacit objektů využitelných pro zájmové aktivity.



Programové řešení

Na podporu splnění programového cíle jsou navržena následující akční opatření:

Akce G - 1: Srazy rodáků

Charakteristika a popis akce:

Obec hodlá založit tradici pravidelného setkávání rodáků. V desetiletém intervalu budou organizována setkávání rodáků a přátel obce. Vedle oslav kulatých výročí obce se srazy rodáků mohou stát nejvýznamnějšími společenskými událostmi obce.

Akce G - 2: Klub aktivních seniorů

Charakteristika a popis akce:

Pro podporu komunitních aktivit starší generace hodlá obec založit Klub aktivních seniorů. Klub bude fungovat v obecním kulturním domě a bude mít pravidelný měsíční program. Nabídne aktivizační programy a zábavně-vzdělávací pořady. Jeho aktivity se mohou rozšířit na mikroregionální úroveň.

Akce G - 3: Malé komunitní projekty

Charakteristika a popis akce:

Záměrem obce je podpora pořádání drobných komunitních projektů, jako např. burzy dětského oblečení a vybavení, výtvarné workshopy, výstavy atd.

Akce G - 4: Akademie celoživotního vzdělávání

Charakteristika a popis akce:

Obec hodlá zahájit pořádání Akademie celoživotního vzdělávání. V rámci Akademie proběhnou přednášky na zajímavá témata včetně vzdělávání v oblasti osobního rozvoje, získávání nových dovedností a znalostí.

Akce G - 5: Žďárské kulturní léto

Charakteristika a popis akce:

Záměrem obce je vytvořit tradici pořádání souboru kulturně-společenských akcí s názvem Žďárské kulturní léto. Programovou náplní budou hudební, výtvarná a přednášková vystoupení v areálu víceúčelové vodní nádrže.

Akce G - 6: Akademie třetího věku

Charakteristika a popis akce

Záměrem obce je participovat na rozvoji občanských kompetencí seniorů. Proto hodlá obec organizovat přednášky na témata zajímavější starší generaci, především z historie. Na programu se objeví i akce využívající moderní trendy reminiscenční terapie.

Základní cíle aktivity budou podporovat:

- ochranu lidských práv seniorů
- zvýšení účasti seniorů na formálním i neformálním komunitním životě
- posilování ekonomické a spotřebitelské gramotnosti i obrany před nepoctivými formami prodeje (šmejdí)
- interaktivní kurzy s nácvikem modelových situací

Akce G - 7: Mediální propagace obce

Charakteristika a popis akce:

V souvislosti s podporou investičních a sportovně-turistických aktivit hodlá obec do budoucna zřetelně posílit svou mediální propagaci prostřednictvím tištěných i elektronických médií.

Akce G - 8: Foto, audio a video archiv

Charakteristika a popis akce:

Vedle klasické kronikářské činnosti hodlá obec do budoucna rozšířit tyto aktivity o průběžné shromažďování a doplňování fotografických, zvukových a video záznamů ze života obce.

Záměrem obce je vytvořit soubor archivů historických dokumentů ze života obce, které vhodným způsobem doplní psanou kroniku.

Fotoarchiv

Sbírka tištěných a elektronických fotografií obce

Videoarchiv

Sbírka videozáznamů ze života obce

Audioarchiv

Sbírka audiozáznamů historických vzpomínek a vyprávění místních občanů

Archiv artefaktů

Sbírka historicky významných předmětů hmotné povahy se vztahem k historii obce

Akce G - 9: Fotbalový turnaj o pohár starosty

Charakteristika a popis akce:

Po vybudování nového zázemí pro sportovce hodlá obec vytvořit tradici každoročního pořádání prázdninového fotbalového turnaje o pohár starosty obce Žďár.

Akce G - 10: Žďárská olympiáda dětí a mládeže

Charakteristika a popis akce:

Po celkovém dokončení rekonstrukce sportovního areálu hodlá obec založit tradici každoročního pořádání ŽODM – Žďárské olympiády dětí a mládeže. Před koncem školního roku budou soutěžit dětská družstva z blízkého regionu v jednoduchých soutěžních disciplínách.

Akce G - 11: Nadregionální obecní spolupráce

Charakteristika a popis akce:

Záměrem obce je participace v oblasti nadregionální komunitní spolupráce při obnově a rozvoji venkova.

Akce budou zaměřeny na:

- prezentaci úspěšných projektů zaměřených na obnovu a rozvoj venkova
- výměnu zkušeností při přípravě projektů zaměřených na obnovu a rozvoj venkova
- podporu spolupráce a odborného vzdělávání zástupců obcí zaměřeného na obnovu rozvoj venkova

Akce G - 12: Účast v soutěžích

Charakteristika a popis akce:

Záměrem je účastnit se do budoucna soutěží, které jsou určeny pro obecní samosprávné subjekty. Pro vybrané soutěže budou zorganizovány pracovní přípravné výbory, pověřené vedením obce k potřebnému zajištění podmínek účasti.

Akce G - 13: Podpora SDH

Charakteristika a popis akce:

Záměrem obce je podporovat materiální a technické vybavení jednotek SDH. Budoucí podpora se soustředí na témata:

- pořízení nové požární techniky
- technické zhodnocení rekonstrukcí vybraných typů požární techniky
- rekonstrukce anebo výstavba nové požární zbrojnice pro jednotku SDH obce
- podpora požárního sportu



Indikátory

- kvantitativní indikátory
- kvalitativní indikátory



17.1.8 Plán realizace akčních opatření H – Sport



Programové východisko

Sportovní aktivity jsou omezeny stávající nabídkou sportovišť. Chybí prostor pro celoroční interiérové sportovní aktivity.



Programový cíl

Rozšířit nabídku příležitostí k sportovnímu vyžití na území obce.



Rozvojový potenciál

Tematická část Sport má hlavní rozvojový potenciál ve zlepšení nabídky prostor a prostranství pro volnočasové sportovní aktivity.



Programové řešení

Na podporu splnění programového cíle jsou navržena následující akční opatření:

Akce H - 1: Nové multifunkční hřiště

Charakteristika a popis akce:

Obec má zájem podporovat sportovní aktivity dětí a mládeže. Z tohoto důvodu bude realizován projekt nového multifunkčního hřiště v areálu základní školy.

Akce H - 2: Nové hasičské hřiště

Charakteristika a popis akce:

Záměrem obce je podpořit zájem o dobrovolnou hasičskou činnost. Pro potřeby SDH hodlá vybudovat nové hřiště pro nácvik disciplín hasičského sportu.

Akce H - 3: Beach volejbalové hřiště

Charakteristika a popis akce:

Součástí iniciativy na podpory sportu a revitalizace obce je záměr vybudovat na vhodném místě nové beach volejbalové hřiště.

Akce H - 4: Discgolfové hřiště

Charakteristika a popis akce:

Obec zvažuje záměr vybudování nového sportoviště pro discgolfový relaxační sport. Discgolf je novým sportovním směrem, který umožňuje nenáročnou pohybovou aktivitu pro všechny věkové kategorie včetně osob s omezenou schopností pohybu.

Akce H - 5: Lanové centrum

Charakteristika a popis akce:

Obec zvažuje záměr vybudování lanového centra. Sportovní atrakce bude určena především dospívající mládeži. Projekt může tématicky oživit záměr celkové revitalizace údolí v Čisté.

Akce H - 6: Footgolfové hřiště

Charakteristika a popis akce:

Obec zvažuje záměr vybudování nového sportoviště pro footgolfový relaxační sport. Footgolf je novým sportovním směrem, který umožňuje nenáročnou pohybovou aktivitu pro všechny věkové kategorie.

Akce H - 7: In-line dráha

Charakteristika a popis akce:

Pokud se podaří získat vhodný pozemek, zvažuje obec záměr vybudování in-line dráhy pro kolečkové bruslaře. Základní koncepce předpokládá vytvoření okruhu, na jehož trase bude i nadezd s krátkým tunelem. In-line dráhu bude možno osvětlit a vybavit prvky drobné komunální architektury.

Akce H - 8: Petanque hřiště

Charakteristika a popis akce:

Záměrem obce je vytvořit jednoduché hřiště na petanque. Tento sport je vhodný především pro seniorské věkové kategorie. Hřiště bude doplněno lavičkami, veřejnou zelení a dalšími prvky drobné komunální architektury.

Akce H - 9: Junior park

Charakteristika a popis akce:

Záměrem obce je vybudovat lokalitu určenou především pro dospívající mládež. Součástí Junior parku budou herní prvky pro adrenalinovou pohybovou aktivitu a dřevěný altán pro kryté posezení. Vybavení Junior parku bude provedeno z masivních konstrukcí, které by měly úspěšně odolávat ukázkám individuální fyzické síly.

Akce H - 10: Workoutové sportoviště

Charakteristika a popis akce:

Obec hodlá rozšířit nabídku pohybových aktivit. Na vhodném místě bude vybudováno workoutové sportoviště s celoročním provozem. Jednotlivé cvičební unity umožňují procvičovat velké množství svalových oblastí. Sportoviště je vhodné pro všechny věkové kategorie - viz Díl D - část inspirační.

Akce H - 11: Venkovní kuželník

Charakteristika a popis akce:

Obec zvažuje záměr vybudování klasického venkovního kuželníku, který býval jednou tradičních atrakcí venkovského veřejného prostoru. Mechanický kuželník bude vyroben z dřevěného masivu.

Akce H - 12: Sportcentrum

Charakteristika a popis akce:

Ústředním objektem nového sportovního areálu bude multifunkční objekt Sportcentra. Bude obsahovat zázemí pro sportovce, diváky i návštěvníky. Vedle šaten, tribuny a technického zázemí budou k dispozici i bezbariérové toalety a provozovna drobného občerstvení.

Akce H - 13: Pumptrack

Charakteristika a popis akce:

Záměrem obce je vytvořit pumptrack areál pro volnočasové aktivity pro jezdce na horských kolech.



Indikátory

- kvantitativní indikátory
- kvalitativní indikátory

I Bezpečnost

17.1.9 Plán realizace akčních opatření I – Bezpečnost



Programové východisko

Současný stav bezpečnosti v obci je uspokojivý. Největším bezpečnostním problémem je dopravní provoz.



Programový cíl

Zajistit zvýšenou bezpečnost silničního provozu a prosazovat postih veškeré přestupkové činnosti.



Rozvojový potenciál

Tematická část Bezpečnost má hlavní rozvojový potenciál v řešení větší dopravní bezpečnosti uvnitř intravilánů jednotlivých místních částí.



Programové řešení

Na podporu splnění programového cíle jsou navržena následující akční opatření:

Akce I - 1: Požární bezpečnost

Charakteristika a popis akce:

Záměrem obce je udržovat podporu jednotlivých SDH, která zajišťují požární ochranu a pomoc při řešení krizových situací na území obce.

Akce I - 2: Dopravní bezpečnost

Charakteristika a popis akce:

Záměrem obce je posílit dopravní bezpečnost na svém katastru. Zvažuje se použití nového systému dopravních radarů a další projekty – viz záměry v kapitole D – dopravní obslužnost.

Možnosti zvýšení dopravní bezpečnosti:

- vertikální dopravní značení snížené rychlosti
- horizontální dopravní značení snížené rychlosti
- zpomalovací montované a celoplošné retardéry
- nástřik horizontálních optických překážek
- zpomalovací semaforey
- měřící radary a jejich funkční atrapy
- zpomalovací montované a celoplošné retardéry
- vjezdové ostrůvky uprostřed komunikace
- atrapy postav dopravních policistů
- LED diody u vodorovného dopr. značení dle TP 217

Akce I - 3: Osobní bezpečnost

Charakteristika a popis akce:

V případě zhoršení osobní bezpečnostní situace nebo vandalismu je obec připravena na veřejných prostranstvích instalovat další fotopasti nebo systém kamerového dohledu.

Akce I - 4: Bezpečnost přírody

Charakteristika a popis akce:

S ohledem na eliminaci rizik hodlá obec provést několik preventivně bezpečnostních opatření v oblasti přírody. Nechá vypracovat dendrologický průzkum stavu stromů ve vlastnictví obce a posoudí riziko lokálních zemních či skalních sesuvů.

Akce I - 5: Bezpečnost hřišť a sportovišť

Charakteristika a popis akce:

V souladu s požadavky legislativy bude obec pravidelně provádět předepsané bezpečnostní prověrky technického stavu dětských atrakcí a vybavení sportovišť.

Akce I - 6: Majetková bezpečnost

Charakteristika a popis akce:

Záměrem obce je posilovat do budoucna aktivní i pasivní prvky ochrany obecního majetku ve spolupráci s PČR. V oblasti ochrany soukromého majetku bude obec nápomocna formou pořádání preventivně-vzdělávacích pořadů pro veřejnost.

Akce I - 7: Informační a datová bezpečnost

Charakteristika a popis akce:

Obec hodlá v plánovacím období posílit pasivní i aktivní ochranu správy svých fyzických a elektronických dat. Konkrétní opatření budou prováděna v režimu „vyhrazený“, případně „důvěrný“ a další.

Akce I - 8: Ochrana obyvatelstva a kritické infrastruktury

Charakteristika a popis akce:

Záměrem obce je úzká spolupráce se všemi složkami integrovaného záchranného systému (IZS) při pravidelném vyhodnocování rizik.

V souladu s vyhl. č.380/2002 Sb. budou průběžně zajišťovány požadavky na:

- a) ochranu území před průchodem průlomové vlny vzniklé zvláštní povodní
- b) zóny havarijního plánování
- c) ukrytí obyvatelstva v důsledku mimořádné události
- d) evakuace obyvatelstva a jeho ubytování
- e) skladování materiálu civilní ochrany a humanitární pomoci

f) vyvezení a uskladnění nebezpečných látek mimo zastavěné území a zastavitelné plochy

g) záchranné, likvidační a obnovovací práce pro odstranění nebo snížení škodlivých účinků kontaminací

h) ochrana před vlivy nebezpečných látek skladovaných v území

i) nouzové zásobování obyvatelstva vodou a elektrickou energií

Akce I - 9: Plán prevence kriminality

Charakteristika a popis akce:

Záměrem obce je v plánovacím období vypracovat a dále aktualizovat vlastní Plán prevence kriminality. Součástí plánu bude metodika prevence a postihu projevů sociálně patologických jevů.

Plán bude zaměřen na:

- sociální a situační prevenci
- informování občanů a jejich aktivizaci
- zvyšování pocitu bezpečí občanů
- snižování míry a závažnosti trestné činnosti

V souvislosti s tvorbou plánu prevence kriminality obec ustanoví manažera prevence kriminality.

Akce I - 10: Krizový a bezpečnostní manuál

Charakteristika a popis akce:

Souhrnné řešení bezpečnostní tematiky bude obsahovat samostatný dokument s názvem Krizový a bezpečnostní manuál obce. Tento dokument se bude skládat z variabilních tematických modulů, např.:

- požární bezpečnost
- datová, elektronická a informační bezpečnost
- ochrana obyvatelstva
- dopravní bezpečnost
- bezpečnost práce a prevence rizik
- ochrana kritické infrastruktury
- metodika řešení krizových situací

Akce I - 11: Projekt bezpečná obec

Charakteristika a popis akce:

Záměrem obce je participovat na speciálním projektu prevence kriminality s názvem Bezpečná obec. Tématickým těžištěm je protidrogová prevence. Cílem projektu je vytvořit individuální komunitní program zaměřený jak na identifikaci rizikových a protektivních faktorů rizikového chování dětí a mladistvých, tak na tvorbu a realizaci systémové prevence založené na eliminaci rizikových faktorů a podpoře protektivních faktorů v komunitě.

Akce I - 12: Pojistná ochrana obce

Charakteristika a popis akce:

Záměrem obce je provést průzkum a zhodnocení svých pojistných smluvních závazků z hlediska aktuálních rizik, smluvních povinností a pojistných plnění. V pravidelných intervalech bude provádět poptávková řízení na poskytovatele pojistných služeb s cílem pokrývat reálná rizika a zároveň optimalizovat vlastní náklady.



Indikátory

- kvantitativní indikátory
- kvalitativní indikátory

J Přístupnost

17.1.10 Taktický plán realizace akčních opatření J – Přístupnost



Výchozí
stav

Programové východisko

Současný stav bezbariérové přístupnosti veřejných objektů a prostranství na území obce je nevyhovující. Většina veřejně přístupných objektů není pro osoby s omezenou schopností pohybu a orientace bez asistenční dopomoci přístupná.



Cilový
stav

Programový cíl

Vytvořit bezbariérovou přístupnost veřejných objektů a prostranství pro osoby s omezenou schopností pohybu a orientace.



Rozvojový
potenciál

Rozvojový potenciál

Tématická část Přístupnost má hlavní rozvojový potenciál v řešení bezbariérové přístupnosti obecních budov, komunikací a veřejné dopravy.



Cesta
změny

Programové řešení

Na podporu splnění programového cíle jsou navržena následující akční opatření:

Akce J - 1: Bezbariérová veřejná doprava

Charakteristika a popis akce:

Záměrem obce je usilovat o vytvoření podmínek pro bezbariérovou veřejnou dopravu osob s pohybovým handicapem. Během plánovacího období lze predikovat postupné nasazení nových nízkopodlažních „tzv. bezbariérových“ autobusů. V takovém případě budou upraveny nástupiště a čekárny podle potřeb všech kategorií znevýhodněných osob.

Akce J - 2: Bezbariérové webové stránky

Charakteristika a popis akce:

Záměrem obce je v plánovacím období upravit vlastní oficiální webové stránky. Budou umožňovat bezproblémovou informační komunikaci i osobám se zrakovým znevýhodněním. Přístupné obecní webové stránky budou upraveny ve smyslu požadavků Blind Friendly Web:

- Novela Zákona č. 365/2000 Sb., o informačních systémech veřejné správy
- Česká metodika - přístupnost pro těžce zrakově postižené, organizace SONS
- Metodika iniciativy WAI konsorcia W3C, . Web Content Accessibility Guidelines (WCAG)

Akce J - 3: Generel bezbariérového řešení obce

Charakteristika a popis akce:

Záměrem obce je participovat na realizaci Národního rozvojového programu mobility pro všechny (NRPM).

V souvislosti se zlepšováním kvality života v obci vznikne Generel bezbariérového řešení. Zaměří se na zlepšení přístupnosti objektů občanské vybavenosti a veřejných prostranství z hlediska potřeb osob s omezenou schopností pohybu a orientace.

Akce J - 4: Bezbariérovost veřejně přístupných obecních objektů

Charakteristika a popis akce:

Na základě výsledků průzkumové části Generelu bezbariérové přístupnosti budou vytipovány veřejně přístupné objekty ve vlastnictví obce, ve kterých budou postupně bezbariérové úpravy provedeny.

Akce J - 5: Bezbariérovost veřejně přístupných objektů třetích osob

Charakteristika a popis akce:

Ve spolupráci se spádovým stavebním úřadem bude obec vyžadovat v rámci stavebních řízení dodržování požadavků vyhlášky o zabezpečení bezbariérové přístupnosti i veřejně přístupných objektů ve vlastnictví třetích osob.

Akce J - 6: Bezbariérový obecní úřad

Charakteristika a popis akce:

Záměrem obce je provést v plánovacím období rekonstrukci přístupnosti budovy obecního úřadu. V rámci bezbariérových úprav bude vytvořen bezbariérový vstup a vnitřní dispoziční uspořádání bude upraveno tak, aby umožňovalo samostatný pohyb osob na ortopedickém vozíku. Zároveň bude upraveno i bezprostřední okolí budovy s napojením na plánované bezbariérové trasy obce.

Akce J - 7: Bezbariérové trasy obce

Charakteristika a popis akce:

Obec hodlá podpořit zajištění svobodného pohybu pro všechny skupiny obyvatelstva. Na základě výsledků průzkumové části Generelu bezbariérové přístupnosti budou navrženy i bezbariérové trasy, které propojí objekty občanské vybavenosti a vytvoří tak základní komunikační síť pro samostatný pohyb osob s omezenou schopností pohybu a orientace.



Indikátory

- kvantitativní indikátory
- kvalitativní indikátory

název dokumentace	:	Strategický rozvojový plán obce ŽDÁR
označení dokumentace	:	MB-1-100420
název dokumentu	:	Časový harmonogram
označení dokumentu	:	MB-1-100420-18

Dokumentace označená MB-1-100420 je autorským dílem. Pořizování fyzických či mediálních kopií, nebo částečných kopií, opisů nebo částečných opisů této dokumentace podléhá ve smyslu Autorského zákona č. 121/2000 Sb., o právu autorském, o právech souvisejících s právem autorským a o změně některých zákonů v aktuálním platném znění předchozímu písemnému souhlasu vlastníků autorských práv s výjimkou krátkých citací jako součást kritických článků a recenzí. Bez jazykové korektury. Tiskové chyby vyhrazeny.

označení	kapitola	strana	:
-----------------	-----------------	---------------	----------



18.1	Tabulka časového harmonogramu -1	2
18.2	Tabulka časového harmonogramu -2	3
18.3	Tabulka časového harmonogramu -3	4
18.4	Tabulka časového harmonogramu -4	5

18/1 - tabulka: Časový harmonogram	21	22	23	24	25	26	27	28	29	30
A – Vybavenost										
Akce A - 1: Splašková kanalizace										
Akce A - 2: Rekonstrukce povrchové kanalizace										
Akce A - 3: Proplachování povrchové kanalizace										
Akce A - 4: Zemní kabelizace vzdušných vedení										
Akce A - 5: Veřejné osvětlení										
Akce A - 6: Nový obecní dům										
Akce A - 7: Digitalizace pasportu VO										
Akce A - 8: Nové stavební pozemky										
Akce A - 9: Výstavba domu pro seniory										
Akce A - 10: Rekonstrukce plakátovacích ploch										
Akce A - 11: Rekonstrukce objektu pošty										
Akce A - 12: Junior park										
Akce A - 13: Pohotovostní byt										
Akce A - 14: Zásobování pitnou vodou										
Akce A - 15: Podpora pasivního odpočinku										
Akce A - 16: Kreativní revitalizace obce										
Akce A - 17: Údržba a rozvoj MTZ										
Akce A - 18: Revitalizace areálu hřbitova										
Akce A - 19: Stanoviště kontejnerů sběrného odpadu										
Akce A - 20: Pergoly kontejnerů sběrného odpadu										
Akce A - 21: Sběrný dvůr										
Akce A - 22: IT vybavení zasedací místnosti										
Akce A - 23: Vzdělávání v obci										
B – Ekonomika a zaměstnanost										
Akce B - 1: Katalog investičních příležitostí										
Akce B - 2: Preference místních dodavatelů										
Akce B - 3: Trvale udržitelný rozvoj										
Akce B - 4: Systém péče o majetek										
Akce B - 5: Čerpání dotačních fondů										
C - Lidské zdroje										
Akce C - 1: Zvyšování kvality práce zaměstnanců										
Akce C - 2: Komunitní plán sociálních služeb										
Akce C - 3: Zvyšování kvality práce zastupitelů										
Akce C - 4: Tématické konzultační skupiny										
Akce C - 5: Projekt partnerství										
Akce C - 6: Aktualizace SRPO										
Akce C - 7: Vyznamenání starosty obce										
Akce C - 8: Veřejné ankety										
Akce C - 9: Obecní schránka důvěry										
Akce C - 10: E-obec										
Akce C - 11: Obec přátelská rodině										

18/2 - tabulka: Časový harmonogram	21	22	23	24	25	26	27	28	29	30
D - Dopravní obslužnost										
Akce D - 1: Rekonstrukce komunikací										
Akce D - 2: Obnova dopravního značení										
Akce D - 3: Výstavba chodníků										
Akce D - 4: Výstavba přechodů										
Akce D - 5: Digitalizace pasportu MK										
Akce D - 6: Plán úklidu chodníků a komunikací										
Akce D - 7: Obnova dopravního značení										
Akce D - 8: Pasport místních komunikací										
Akce D - 9: Cyklostezky										
Akce D - 10: Cyklotrasy										
E - Životní prostředí										
Akce E - 1: Veřejná zeleň intravilánu										
Akce E - 2: Relaxační park										
Akce E - 3: Veřejná zeleň extravilánu										
Akce E - 4: Ochrana kvality vzduchu										
Akce E - 5: Eliminace „vizuálního“ znečištění obce										
Akce E - 6: Územní systém ekologické stability										
Akce E - 7: Květinová obec										
Akce E - 8: Naplnění opatření v rámci KPÚ										
Akce E - 9: Obecní kompostárna										
Akce E - 10: Podpora alternativních zdrojů energie										
Akce E - 11: Odstranění azbestu										
Akce E - 12: Pasportizace veřejné zeleně										
Akce E - 13: Odstraňování nelegálních odpadů										
Akce E - 14: Protipovodňová opatření										
Akce E - 15: Zadržování vody v krajině										
Akce E - 16: Plán odpadového hospodářství										
Akce E - 17: Diferenciace komunálního odpadu										
Akce E - 18: Kontrola provozu kotlů										
Akce E - 19: Podpora elektromobility										
F - Cestovní ruch										
Akce F - 1: Naučná stezka obce										
Akce F - 2: Informační centrum obce										
Akce F - 3: Historická expozice obce										
Akce F - 4: Program péče o kulturní dědictví obce										
Akce F - 5: Akce regionálního charakteru										
Akce F - 6: Historická publikace obce										
Akce F - 7: Program podpory cestovního ruchu										
Akce F - 8: Projekt regionálního zviditelnění										
Akce F - 9: Pasportizace památkových objektů										

18/3 - tabulka: Časový harmonogram	21	22	23	24	25	26	27	28	29	30
G – Zájmové aktivity										
Akce G - 1: Srazy rodáků										
Akce G - 2: Klub aktivních seniorů										
Akce G - 3: Malé komunitní projekty										
Akce G - 4: Akademie celoživotního vzdělávání										
Akce G - 5: Žďárské kulturní léto										
Akce G - 6: Akademie třetího věku										
Akce G - 7: Mediální propagace obce										
Akce G - 8: Foto, audio a video archiv										
Akce G - 9: Fotbalový turnaj o pohár starosty										
Akce G - 10: Žďárská olympiáda dětí a mládeže										
Akce G - 11: Nadregionální obecní spolupráce										
Akce G - 12: Účast v soutěžích										
Akce G - 13: Podpora SDH										
H – Sport										
Akce H - 1: Nové multifunkční hřiště										
Akce H - 2: Nové hasičské hřiště										
Akce H - 3: Beach volejbalové hřiště										
Akce H - 4: Discgolfové hřiště										
Akce H - 5: Lanové centrum										
Akce H - 6: Footgolfové hřiště										
Akce H - 7: In-line dráha										
Akce H - 8: Petanque hřiště										
Akce H - 9: Junior park										
Akce H - 10: Workoutové sportoviště										
Akce H - 11: Venkovní kuželník										
Akce H - 12: Sportcentrum										
Akce H - 13: Pumptrack										
I – Bezpečnost										
Akce I - 1: Požární bezpečnost										
Akce I - 2: Dopravní bezpečnost										
Akce I - 3: Osobní bezpečnost										
Akce I - 4: Bezpečnost přírody										
Akce I - 5: Bezpečnost hřišť a sportovišť										
Akce I - 6: Majetková bezpečnost										
Akce I - 7: Informační a datová bezpečnost										
Akce I - 8: Ochrana kritické infrastruktury										
Akce I - 9: Plán prevence kriminality										
Akce I - 10: Krizový a bezpečnostní manuál										
Akce I - 11: Projekt bezpečná obec										
Akce I - 12: Pojistná ochrana obce										

18/4 - tabulka: Časový harmonogram	21	22	23	24	25	26	27	28	29	30
J – Přístupnost										
Akce J - 1: Bezbariérová veřejná doprava										
Akce J - 2: Bezbariérové webové stránky										
Akce J - 3: Generel bezbariérového řešení obce										
Akce J - 4: Bezbariérovost obecních objektů										
Akce J - 5: Bezbariérovost objektů třetích osob										
Akce J - 6: Bezbariérový obecní úřad										
Akce J - 7: Bezbariérové trasy obce										

název dokumentace	:	Strategický rozvojový plán obce ŽDÁR
označení dokumentace	:	MB-1-100420
název dokumentu	:	Náklady realizace
označení dokumentu	:	MB-1-100420-19

Dokumentace označená MB-1-100420 je autorským dílem. Pořizování fyzických či mediálních kopií, nebo částečných kopií, opisů nebo částečných opisů této dokumentace podléhá ve smyslu Autorského zákona č. 121/2000 Sb., o právu autorském, o právech souvisejících s právem autorským a o změně některých zákonů v aktuálním platném znění předchozímu písemnému souhlasu vlastníků autorských práv s výjimkou krátkých citací jako součást kritických článků a recenzí. Bez jazykové korektury. Tiskové chyby vyhrazeny.

označení	kapitola	strana	:
-----------------	-----------------	---------------	----------



19.1	Tabulka nákladů realizace -1	2
19.2	Tabulka nákladů realizace -2	3
19.3	Tabulka nákladů realizace -3	4
19.4	Tabulka nákladů realizace -4	5

19/1 - tab.: Harmonogram nákladů (odhad)	jednorázové (tis. Kč)	roční (tis. Kč)
A – Vybavenost		
Akce A - 1: Splašková kanalizace	18 000	
Akce A - 2: Rekonstrukce povrchové kanalizace	9 000	
Akce A - 3: Proplachování povrchové kanalizace		10
Akce A - 4: Zemní kabelizace vzdušných vedení	5 000	
Akce A - 5: Veřejné osvětlení	3 000	
Akce A - 6: Nový obecní dům	14 000	
Akce A - 7: Digitalizace pasportu VO	30	
Akce A - 8: Nové stavební pozemky	–	
Akce A - 9: Výstavba domu pro seniory	25 000	
Akce A - 10: Rekonstrukce plakátovacích ploch	30	
Akce A - 11: Rekonstrukce objektu pošty	5 000	
Akce A - 12: Junior park	1 000	
Akce A - 13: Pohotovostní byt	400	
Akce A - 14: Zásobování pitnou vodou	9 000	
Akce A - 15: Podpora pasivního odpočinku	500	
Akce A - 16: Kreativní revitalizace obce	45	
Akce A - 17: Údržba a rozvoj MTZ		40
Akce A - 18: Revitalizace areálu hřbitova	200	
Akce A - 19: Stanoviště kontejnerů sběrného odpadu	400	
Akce A - 20: Pergoly kontejnerů sběrného odpadu	450	
Akce A - 21: Sběrný dvůr	2 000	
Akce A - 22: IT vybavení zasedací místnosti	150	
Akce A - 23: Vzdělávání v obci	3 000	
B – Ekonomika a zaměstnanost		
Akce B - 1: Katalog investičních příležitostí	20	
Akce B - 2: Preference místních dodavatelů	–	
Akce B - 3: Trvale udržitelný rozvoj	–	
Akce B - 4: Systém péče o majetek	20	
Akce B - 5: Čerpání dotačních fondů	–	
C - Lidské zdroje		
Akce C - 1: Zvyšování kvality práce zaměstnanců		40
Akce C - 2: Komunitní plán sociálních služeb	25	
Akce C - 3: Zvyšování kvality práce zastupitelů		25
Akce C - 4: Tématické konzultační skupiny	–	
Akce C - 5: Projekt partnerství	150	
Akce C - 6: Aktualizace SRPO	45	
Akce C - 7: Vyznamenání starosty obce		2
Akce C - 8: Veřejné ankety	–	
Akce C - 9: Obecní schránka důvěry	–	
Akce C - 10: E-obec	30	
Akce C - 11: Obec přátelská rodině		5

19/2 - tab.: Harmonogram nákladů (odhad)	jednorázové (tis. Kč)	roční (tis. Kč)
D - Dopravní obslužnost		
Akce D - 1: Rekonstrukce komunikací	15 000	
Akce D - 2: Obnova dopravního značení	300	
Akce D - 3: Výstavba chodníků	8 000	
Akce D - 4: Výstavba přechodů	4 000	
Akce D - 5: Digitalizace pasportu MK	30	
Akce D - 6: Plán úklidu chodníků a komunikací	25	
Akce D - 7: Obnova dopravního značení	300	
Akce D - 8: Pasport místních komunikací	25	
Akce D - 9: Cyklostezky	8 000	
Akce D - 10: Cyklotrasy	25	
E - Životní prostředí		
Akce E - 1: Veřejná zeleň intravilánu		100
Akce E - 2: Relaxační park	2 500	
Akce E - 3: Veřejná zeleň extravilánu		30
Akce E - 4: Ochrana kvality vzduchu	–	
Akce E - 5: Eliminace „vizuálního“ znečištění obce	–	
Akce E - 6: Územní systém ekologické stability	–	
Akce E - 7: Květinová obec	40	
Akce E - 8: Naplnění opatření v rámci KPÚ	–	
Akce E - 9: Obecní kompostárna	2 500	
Akce E - 10: Podpora alternativních zdrojů energie	250	
Akce E - 11: Odstranění azbestu	–	
Akce E - 12: Pasportizace veřejné zeleně	35	
Akce E - 13: Odstraňování nelegálních odpadů	–	
Akce E - 14: Protipovodňová opatření		10
Akce E - 15: Zadržování vody v krajině	5 000	
Akce E - 16: Plán odpadového hospodářství	25	
Akce E - 17: Diferenciace komunálního odpadu	–	
Akce E - 18: Kontrola provozu kotlů	–	
Akce E - 19: Podpora elektromobility	–	
F - Cestovní ruch		
Akce F - 1: Naučná stezka obce	300	
Akce F - 2: Informační centrum obce	200	
Akce F - 3: Historická expozice obce	250	
Akce F - 4: Program péče o kulturní dědictví obce	40	
Akce F - 5: Akce regionálního charakteru		10
Akce F - 6: Historická publikace obce	80	
Akce F - 7: Program podpory cestovního ruchu		10
Akce F - 8: Projekt regionálního zviditelnění	50	
Akce F - 9: Pasportizace památkových objektů	30	

19/3 - tab.: Harmonogram nákladů (odhad)	jednorázové (tis. Kč)	roční (tis. Kč)
G – Zájmové aktivity		
Akce G - 1: Srazy rodáků	100	
Akce G - 2: Klub aktivních seniorů		50
Akce G - 3: Malé komunitní projekty		5
Akce G - 4: Akademie celoživotního vzdělávání		40
Akce G - 5: Žďárské kulturní léto		150
Akce G - 6: Akademie třetího věku		40
Akce G - 7: Mediální propagace obce		2
Akce G - 8: Foto, audio a video archiv		5
Akce G - 9: Fotbalový turnaj o pohár starosty		25
Akce G - 10: Žďárská olympiáda dětí a mládeže		25
Akce G - 11: Nadregionální obecní spolupráce		10
Akce G - 12: Účast v soutěžích		10
Akce G - 13: Podpora SDH		200
H – Sport		
Akce H - 1: Nové multifunkční hřiště	5 000	
Akce H - 2: Nové hasičské hřiště	2 500	
Akce H - 3: Beach volejbalové hřiště	300	
Akce H - 4: Discgolfové hřiště	250	
Akce H - 5: Lanové centrum	350	
Akce H - 6: Footgolfové hřiště	200	
Akce H - 7: In-line dráha	4 000	
Akce H - 8: Petanque hřiště	100	
Akce H - 9: Junior park	250	
Akce H - 10: Workoutové sportoviště	500	
Akce H - 11: Venkovní kuželník	250	
Akce H - 12: Sportcentrum	5 000	
Akce H - 13: Pumptrack	900	
I – Bezpečnost		
Akce I - 1: Požární bezpečnost		10
Akce I - 2: Dopravní bezpečnost		2
Akce I - 3: Osobní bezpečnost		2
Akce I - 4: Bezpečnost přírody		10
Akce I - 5: Bezpečnost hřišť a sportovišť		10
Akce I - 6: Majetková bezpečnost		2
Akce I - 7: Informační a datová bezpečnost		10
Akce I - 8: Ochrana kritické infrastruktury		2
Akce I - 9: Plán prevence kriminality	25	
Akce I - 10: Krizový a bezpečnostní manuál	25	
Akce I - 11: Projekt bezpečná obec	25	
Akce I - 12: Pojistná ochrana obce		80

19/4 - tab.: Harmonogram nákladů (odhad)	jednorázové (tis. Kč)	roční (tis. Kč)
J – Přístupnost		
Akce J - 1: Bezbariérová veřejná doprava	250	
Akce J - 2: Bezbariérové webové stránky	5	
Akce J - 3: Generel bezbariérového řešení obce	40	
Akce J - 4: Bezbariérovost obecních objektů	5 000	
Akce J - 5: Bezbariérovost objektů třetích osob	–	
Akce J - 6: Bezbariérový obecní úřad	2 500	
Akce J - 7: Bezbariérové trasy obce	3 000	

název dokumentace	:	Strategický rozvojový plán obce ŽDÁR
označení dokumentace	:	MB-1-100420
název dokumentu	:	Stanovení priorit
označení dokumentu	:	MB-1-100420-20

Dokumentace označená MB-1-100420 je autorským dílem. Pořizování fyzických či mediálních kopií, nebo částečných kopií, opisů nebo částečných opisů této dokumentace podléhá ve smyslu Autorského zákona č. 121/2000 Sb., o právu autorském, o právech souvisejících s právem autorským a o změně některých zákonů v aktuálním platném znění předchozímu písemnému souhlasu vlastníků autorských práv s výjimkou krátkých citací jako součást kritických článků a recenzí. Bez jazykové korektury. Tiskové chyby vyhrazeny.

označení	kapitola	strana	:
-----------------	-----------------	---------------	----------



20.1	Tabulka stanovení priorit -1	2
20.2	Tabulka stanovení priorit -2	3
20.3	Tabulka stanovení priorit -3	4
20.4	Tabulka stanovení priorit -4	5

20/1 - tabulka: Harmonogram priorit	1.	2.	3.	4.	5.
A – Vybavenost					
Akce A - 1: Splašková kanalizace	■				
Akce A - 2: Rekonstrukce povrchové kanalizace		■			
Akce A - 3: Proplachování povrchové kanalizace				■	
Akce A - 4: Zemní kabelizace vzdušných vedení					■
Akce A - 5: Veřejné osvětlení			■		
Akce A - 6: Nový obecní dům	■				
Akce A - 7: Digitalizace pasportu VO				■	
Akce A - 8: Nové stavební pozemky			■		
Akce A - 9: Výstavba domu pro seniory		■			
Akce A - 10: Rekonstrukce plakátovacích ploch					■
Akce A - 11: Rekonstrukce objektu pošty			■		
Akce A - 12: Junior park				■	
Akce A - 13: Pohotovostní byt					
Akce A - 14: Zásobování pitnou vodou	■				
Akce A - 15: Podpora pasivního odpočinku		■			
Akce A - 16: Kreativní revitalizace obce		■			
Akce A - 17: Údržba a rozvoj MTZ			■		
Akce A - 18: Revitalizace areálu hřbitova				■	
Akce A - 19: Stanoviště kontejnerů			■		
Akce A - 20: Pergoly kontejnerů sběrného odpadu			■		
Akce A - 21: Sběrný dvůr	■				
Akce A - 22: IT vybavení zasedací místnosti		■			
Akce A - 23: Vzdělávání v obci	■				
B – Ekonomika a zaměstnanost					
Akce B - 1: Katalog investičních příležitostí					■
Akce B - 2: Preference místních dodavatelů		■			
Akce B - 3: Trvale udržitelný rozvoj	■				
Akce B - 4: Systém péče o majetek			■		
Akce B - 5: Čerpání dotačních fondů	■				
C - Lidské zdroje					
Akce C - 1: Zvyšování kvality práce zaměstnanců	■				
Akce C - 2: Komunitní plán sociálních služeb			■		
Akce C - 3: Zvyšování kvality práce zastupitelů		■			
Akce C - 4: Tématické konzultační skupiny			■		
Akce C - 5: Projekt partnerství				■	
Akce C - 6: Aktualizace SRPO		■			
Akce C - 7: Vyznamenání starosty obce			■		
Akce C - 8: Veřejné ankety			■		
Akce C - 9: Obecní schránka důvěry			■		
Akce C - 10: E-obec		■			
Akce C - 11: Obec přátelská rodině	■				

20/2 - tabulka: Harmonogram priorit	1.	2.	3.	4.	5.
D - Dopravní obslužnost					
Akce D - 1: Rekonstrukce komunikací	■				
Akce D - 2: Obnova dopravního značení		■			
Akce D - 3: Výstavba chodníků		■			
Akce D - 4: Výstavba přechodů		■			
Akce D - 5: Digitalizace pasportu MK					■
Akce D - 6: Plán úklidu chodníků a komunikací				■	
Akce D - 7: Obnova dopravního značení		■			
Akce D - 8: Pasport místních komunikací			■		
Akce D - 9: Cyklostezky				■	
Akce D - 10: Cyklotrasy				■	
E - Životní prostředí					
Akce E - 1: Veřejná zeleň intravilánu		■			
Akce E - 2: Relaxační park		■			
Akce E - 3: Veřejná zeleň extravilánu			■		
Akce E - 4: Ochrana kvality vzduchu		■			
Akce E - 5: Eliminace „vizuálního“ znečištění obce					■
Akce E - 6: Územní systém ekologické stability					■
Akce E - 7: Květinová obec		■			
Akce E - 8: Naplnění opatření v rámci KPÚ					■
Akce E - 9: Obecní kompostárna	■				
Akce E - 10: Podpora alternativních zdrojů energie		■			
Akce E - 11: Odstranění azbestu			■		
Akce E - 12: Pasportizace veřejné zeleně			■		
Akce E - 13: Odstraňování nelegálních odpadů				■	
Akce E - 14: Protipovodňová opatření	■				
Akce E - 15: Zadržování vody v krajině	■				
Akce E - 16: Plán odpadového hospodářství		■			
Akce E - 17: Diferenciace komunálního odpadu			■		
Akce E - 18: Kontrola provozu kotlů				■	
Akce E - 19: Podpora elektromobility					■
F - Cestovní ruch					
Akce F - 1: Naučná stezka obce		■			
Akce F - 2: Informační centrum obce		■			
Akce F - 3: Historická expozice obce				■	
Akce F - 4: Program péče o kulturní dědictví obce	■				
Akce F - 5: Akce regionálního charakteru		■			
Akce F - 6: Historická publikace obce					■
Akce F - 7: Program podpory cestovního ruchu				■	
Akce F - 8: Projekt regionálního zviditelnění			■		
Akce F - 9: Pasportizace památkových objektů			■		

20/3 - tabulka: Harmonogram priorit	1.	2.	3.	4.	5.
G – Zájmové aktivity					
Akce G - 1: Srazy rodáků					
Akce G - 2: Klub aktivních seniorů					
Akce G - 3: Malé komunitní projekty					
Akce G - 4: Akademie celoživotního vzdělávání					
Akce G - 5: Žďárské kulturní léto					
Akce G - 6: Akademie třetího věku					
Akce G - 7: Mediální propagace obce					
Akce G - 8: Foto, audio a video archiv					
Akce G - 9: Fotbalový turnaj o pohár starosty					
Akce G - 10: Žďárská olympiáda dětí a mládeže					
Akce G - 11: Nadregionální obecní spolupráce					
Akce G - 12: Účast v soutěžích					
Akce G - 13: Podpora SDH					
H – Sport					
Akce H - 1: Nové multifunkční hřiště					
Akce H - 2: Nové hasičské hřiště					
Akce H - 3: Beach volejbalové hřiště					
Akce H - 4: Discgolfové hřiště					
Akce H - 5: Lanové centrum					
Akce H - 6: Footgolfové hřiště					
Akce H - 7: In-line dráha					
Akce H - 8: Petanque hřiště					
Akce H - 9: Junior park					
Akce H - 10: Workoutové sportoviště					
Akce H - 11: Venkovní kuželník					
Akce H - 12: Sportcentrum					
Akce H - 13: Pumptrack					
I – Bezpečnost					
Akce I - 1: Požární bezpečnost					
Akce I - 2: Dopravní bezpečnost					
Akce I - 3: Osobní bezpečnost					
Akce I - 4: Bezpečnost přírody					
Akce I - 5: Bezpečnost hřišť a sportovišť					
Akce I - 6: Majetková bezpečnost					
Akce I - 7: Informační a datová bezpečnost					
Akce I - 8: Ochrana kritické infrastruktury					
Akce I - 9: Plán prevence kriminality					
Akce I - 10: Krizový a bezpečnostní manuál					
Akce I - 11: Projekt bezpečná obec					
Akce I - 12: Pojistná ochrana obce					

20/4 - tabulka: Harmonogram priorit	1.	2.	3.	4.	5.
J – Přístupnost					
Akce J - 1: Bezbariérová veřejná doprava					
Akce J - 2: Bezbariérové webové stránky					
Akce J - 3: Generel bezbariérového řešení obce					
Akce J - 4: Bezbariérovost obecních objektů					
Akce J - 5: Bezbariérovost objektů třetích osob					
Akce J - 6: Bezbariérový obecní úřad					
Akce J - 7: Bezbariérové trasy obce					

název dokumentace	:	Strategický rozvojový plán obce ŽDÁR
označení dokumentace	:	MB-1-100420
název dokumentu	:	Stanovení odpovědností
označení dokumentu	:	MB-1-100420-21

Dokumentace označená MB-1-100420 je autorským dílem. Pořizování fyzických či mediálních kopií, nebo částečných kopií, opisů nebo částečných opisů této dokumentace podléhá ve smyslu Autorského zákona č. 121/2000 Sb., o právu autorském, o právech souvisejících s právem autorským a o změně některých zákonů v aktuálním platném znění předchozímu písemnému souhlasu vlastníků autorských práv s výjimkou krátkých citací jako součást kritických článků a recenzí. Bez jazykové korektury. Tiskové chyby vyhrazeny.

označení	kapitola	strana	:
-----------------	-----------------	---------------	----------



21.1	Tabulka stanovení odpovědností -1	2
21.2	Tabulka stanovení odpovědností -2	3
21.3	Tabulka stanovení odpovědností -3	4
21.4	Tabulka stanovení odpovědností -4	5

21/1 - tabulka: Odpovědnost	odpovídá
A – Vybavenost	
Akce A - 1: Splašková kanalizace	vedení obce
Akce A - 2: Rekonstrukce povrchové kanalizace	vedení obce
Akce A - 3: Proplachování povrchové kanalizace	vedení obce
Akce A - 4: Zemní kabelizace vzdušných vedení	vedení obce
Akce A - 5: Veřejné osvětlení	vedení obce
Akce A - 6: Nový obecní dům	vedení obce
Akce A - 7: Digitalizace pasportu VO	vedení obce
Akce A - 8: Nové stavební pozemky	vedení obce
Akce A - 9: Výstavba domu pro seniory	vedení obce
Akce A - 10: Rekonstrukce plakátovacích ploch	vedení obce
Akce A - 11: Rekonstrukce objektu pošty	vedení obce
Akce A - 12: Junior park	vedení obce
Akce A - 13: Pohotovostní byt	vedení obce
Akce A - 14: Zásobování pitnou vodou	vedení obce
Akce A - 15: Podpora pasivního odpočinku	vedení obce
Akce A - 16: Kreativní revitalizace obce	vedení obce
Akce A - 17: Údržba a rozvoj MTZ	vedení obce
Akce A - 18: Revitalizace areálu hřbitova	vedení obce
Akce A - 19: Stanoviště kontejnerů sběrného odpadu	vedení obce
Akce A - 20: Pergoly kontejnerů sběrného odpadu	vedení obce
Akce A - 21: Sběrný dvůr	vedení obce
Akce A - 22: IT vybavení zasedací místnosti	vedení obce
Akce A - 23: Vzdělávání v obci	vedení obce
B – Ekonomika a zaměstnanost	
Akce B - 1: Katalog investičních příležitostí	vedení obce
Akce B - 2: Preference místních dodavatelů	vedení obce
Akce B - 3: Trvale udržitelný rozvoj	vedení obce
Akce B - 4: Systém péče o majetek	vedení obce
Akce B - 5: Čerpání dotačních fondů	finanční výbor
C - Lidské zdroje	
Akce C - 1: Zvyšování kvality práce zaměstnanců	vedení obce
Akce C - 2: Komunitní plán sociálních služeb	vedení obce
Akce C - 3: Zvyšování kvality práce zastupitelů	vedení obce
Akce C - 4: Tématické konzultační skupiny	vedení obce
Akce C - 5: Projekt partnerství	vedení obce
Akce C - 6: Aktualizace SRPO	vedení obce
Akce C - 7: Vyznamenání starosty obce	vedení obce
Akce C - 8: Veřejné ankety	vedení obce
Akce C - 9: Obecní schránka důvěry	vedení obce
Akce C - 10: E-obec	vedení obce
Akce C - 11: Obec přátelská rodině	vedení obce

21/2 - tabulka: Odpovědnost	odpovídá
D - Dopravní obslužnost	
Akce D - 1: Rekonstrukce komunikací	vedení obce
Akce D - 2: Obnova dopravního značení	vedení obce
Akce D - 3: Výstavba chodníků	vedení obce
Akce D - 4: Výstavba přechodů	vedení obce
Akce D - 5: Digitalizace pasportu MK	vedení obce
Akce D - 6: Plán úklidu chodníků a komunikací	vedení obce
Akce D - 7: Obnova dopravního značení	vedení obce
Akce D - 8: Pasport místních komunikací	vedení obce
Akce D - 9: Cyklostezky	vedení obce
Akce D - 10: Cyklotrasy	vedení obce
E - Životní prostředí	
Akce E - 1: Veřejná zeleň intravilánu	vedení obce
Akce E - 2: Relaxační park	vedení obce
Akce E - 3: Veřejná zeleň extravilánu	vedení obce
Akce E - 4: Ochrana kvality vzduchu	vedení obce
Akce E - 5: Eliminace „vizuálního“ znečištění obce	vedení obce
Akce E - 6: Územní systém ekologické stability	vedení obce
Akce E - 7: Květinová obec	vedení obce
Akce E - 8: Naplnění opatření v rámci KPÚ	vedení obce
Akce E - 9: Obecní kompostárna	vedení obce
Akce E - 10: Podpora alternativních zdrojů energie	vedení obce
Akce E - 11: Odstranění azbestu	vedení obce
Akce E - 12: Pasportizace veřejné zeleně	vedení obce
Akce E - 13: Odstraňování nelegálních odpadů	vedení obce
Akce E - 14: Protipovodňová opatření	vedení obce
Akce E - 15: Zadržování vody v krajině	vedení obce
Akce E - 16: Plán odpadového hospodářství	vedení obce
Akce E - 17: Diferenciace komunálního odpadu	vedení obce
Akce E - 18: Kontrola provozu kotlů	vedení obce
Akce E - 19: Podpora elektromobility	vedení obce
F - Cestovní ruch	
Akce F - 1: Naučná stezka obce	vedení obce
Akce F - 2: Informační centrum obce	vedení obce
Akce F - 3: Historická expozice obce	vedení obce
Akce F - 4: Program péče o kulturní dědictví obce	vedení obce
Akce F - 5: Akce regionálního charakteru	vedení obce
Akce F - 6: Historická publikace obce	vedení obce
Akce F - 7: Program podpory cestovního ruchu	vedení obce
Akce F - 8: Projekt regionálního zviditelnění	vedení obce
Akce F - 9: Pasportizace památkových objektů	vedení obce

21/3 - tabulka: Odpovědnost	odpovídá
<p>G – Zájmové aktivity</p> <p>Akce G - 1: Srazy rodáků</p> <p>Akce G - 2: Klub aktivních seniorů</p> <p>Akce G - 3: Malé komunitní projekty</p> <p>Akce G - 4: Akademie celoživotního vzdělávání</p> <p>Akce G - 5: Žďárské kulturní léto</p> <p>Akce G - 6: Akademie třetího věku</p> <p>Akce G - 7: Mediální propagace obce</p> <p>Akce G - 8: Foto, audio a video archiv</p> <p>Akce G - 9: Fotbalový turnaj o pohár starosty</p> <p>Akce G - 10: Žďárská olympiáda dětí a mládeže</p> <p>Akce G - 11: Nadregionální obecní spolupráce</p> <p>Akce G - 12: Účast v soutěžích</p> <p>Akce G - 13: Podpora SDH</p>	<p>vedení obce</p> <p>vedení obce</p> <p>vedení obce</p> <p>vedení obce</p> <p>vedení obce</p> <p>vedení obce</p> <p>vedení obce</p> <p>vedení obce</p> <p>vedení obce</p> <p>vedení obce</p> <p>vedení obce</p> <p>vedení obce</p>
<p>H – Sport</p> <p>Akce H - 1: Nové multifunkční hřiště</p> <p>Akce H - 2: Nové hasičské hřiště</p> <p>Akce H - 3: Beach volejbalové hřiště</p> <p>Akce H - 4: Discgolfové hřiště</p> <p>Akce H - 5: Lanové centrum</p> <p>Akce H - 6: Footgolfové hřiště</p> <p>Akce H - 7: In-line dráha</p> <p>Akce H - 8: Petanque hřiště</p> <p>Akce H - 9: Junior park</p> <p>Akce H - 10: Workoutové sportoviště</p> <p>Akce H - 11: Venkovní kuželník</p> <p>Akce H - 12: Sportcentrum</p> <p>Akce H - 13: Pumptrack</p>	<p>vedení obce</p> <p>vedení obce</p> <p>vedení obce</p> <p>vedení obce</p> <p>vedení obce</p> <p>vedení obce</p> <p>vedení obce</p> <p>vedení obce</p> <p>vedení obce</p> <p>vedení obce</p> <p>vedení obce</p> <p>vedení obce</p>
<p>I – Bezpečnost</p> <p>Akce I - 1: Požární bezpečnost</p> <p>Akce I - 2: Dopravní bezpečnost</p> <p>Akce I - 3: Osobní bezpečnost</p> <p>Akce I - 4: Bezpečnost přírody</p> <p>Akce I - 5: Bezpečnost hřišť a sportovišť</p> <p>Akce I - 6: Majetková bezpečnost</p> <p>Akce I - 7: Informační a datová bezpečnost</p> <p>Akce I - 8: Ochrana kritické infrastruktury</p> <p>Akce I - 9: Plán prevence kriminality</p> <p>Akce I - 10: Krizový a bezpečnostní manuál</p> <p>Akce I - 11: Projekt bezpečná obec</p> <p>Akce I - 12: Pojistná ochrana obce</p>	<p>vedení obce</p> <p>vedení obce</p> <p>vedení obce</p> <p>vedení obce</p> <p>vedení obce</p> <p>vedení obce</p> <p>vedení obce</p> <p>vedení obce</p> <p>vedení obce</p> <p>vedení obce</p> <p>vedení obce</p> <p>finanční výbor</p>

21/4 - tabulka: Odpovědnost	odpovídá
J – Přístupnost Akce J - 1: Bezbariérová veřejná doprava Akce J - 2: Bezbariérové webové stránky Akce J - 3: Generel bezbariérového řešení obce Akce J - 4: Bezbariérovost obecních objektů Akce J - 5: Bezbariérovost objektů třetích osob Akce J - 6: Bezbariérový obecní úřad Akce J - 7: Bezbariérové trasy obce	vedení obce vedení obce vedení obce vedení obce vedení obce vedení obce vedení obce